ASSURONS À NOS RIVIÈRES
UN AVENIR CLAIR

OBV du Chêne

ASSEMBLÉE GÉNÉRALE ANNUELLE







25 JUIN 2025 - 19H
LYSTER

ÉQUIPE DE L'OBV DU CHÊNE



Karine Vachon
directrice générale
direction@obvduchene.org



Olivier Jobin Careau
chargé de projets en aménagement
amenagement@obvduchene.org



Jonathan Croteau
chargé de projets en géographie
projet@obvduchene.org



Nadia St-Pierre
technicienne en administration
soutien.administratif@obvduchene.org



Louis-Alexandre Briand
technicien en environnement
technicien@obvduchene.org



Kevin Vaillancourt
technicien en environnement
communications@obvduchene.org

ASSURONS À NOS RIVIÈRES UN AVENIR CLAIR

ORDRE DU JOUR

1. MOT DE BIENVENUE ;
2. CARTOGRAPHIE DU RÉSEAU HYDROGRAPHIQUE DE LA ZONE DU CHÊNE ;
   - MISE EN SITUATION (JEAN-PIERRE DUCRUC) ;
   - ÉTAT D'AVANCEMENT (OLIVIER JOBIN CAREAU ET KEVIN VAILLANCOURT) ;
3. OUVERTURE DE L'ASSEMBLÉE GÉNÉRALE ANNUELLE ;
4. NOMINATION D'UN PRÉSIDENT ET D'UN SECRÉTAIRE D'ASSEMBLÉE ;
5. CONFORMITÉ DE L'AVIS DE CONVOCATION ;
6. LECTURE ET ADOPTION DE L'ORDRE DU JOUR ;
7. LECTURE ET ADOPTION DU PROCÈS-VERBAL DE L'AGA TENUE LE 21 JUIN 2024 ;
8. PRÉSENTATION ET ADOPTION DES ÉTATS FINANCIERS 2024-2025 ;
9. PRÉSENTATION ET ADOPTION DU RAPPORT D'ACTIVITÉS 2024-2025 ;
10. NOMINATION D'UN VÉRIFICATEUR POUR L'EXERCICE FINANCIER 2025-2026 ;
11. PRÉSENTATION ET ADOPTION DU PLAN D'ACTION 2025-2026 ;
12. APPROBATION DES PRÉVISIONS BUDGÉTAIRES 2025-2026 ;
13. ÉLECTIONS DES REPRÉSENTANTS DE LA TABLE DE CONCERTATION ET DU CONSEIL D'ADMINISTRATION ;
    - NOMINATION D'UN PRÉSIDENT ET D'UN SECRÉTAIRE D'ÉLECTION ;
    - NOMINATION DES ADMINISTRATEURS ;
14. LEVÉE DE L'ASSEMBLÉE.

ASSURONS À NOS RIVIÈRES UN AVENIR CLAIR

OBV du Chêne

1.MOT DE BIENVENUE

ASSURONS À NOS RIVIÈRES UN AVENIR CLAIR

OBV du Chêne

2. CARTOGRAPHIE DU RÉSEAU HYDROGRAPHIQUE

OBV du Chêne

MÉTHODOLOGIE

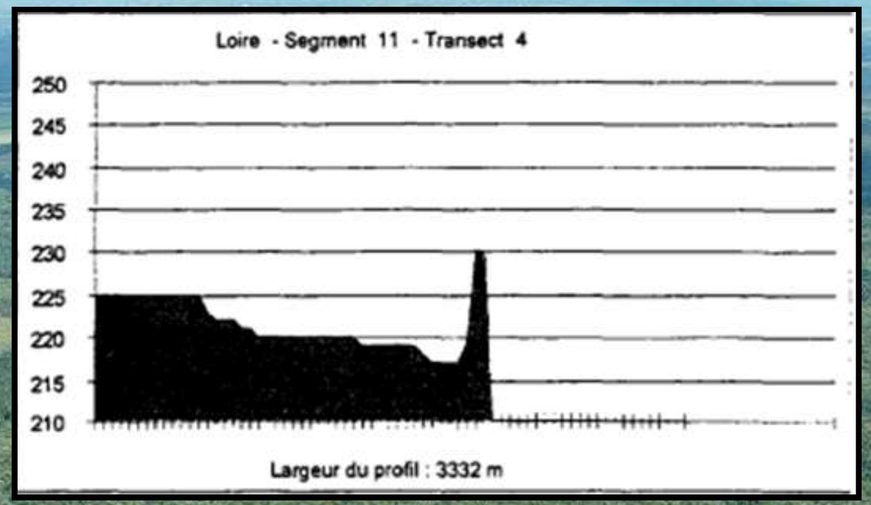

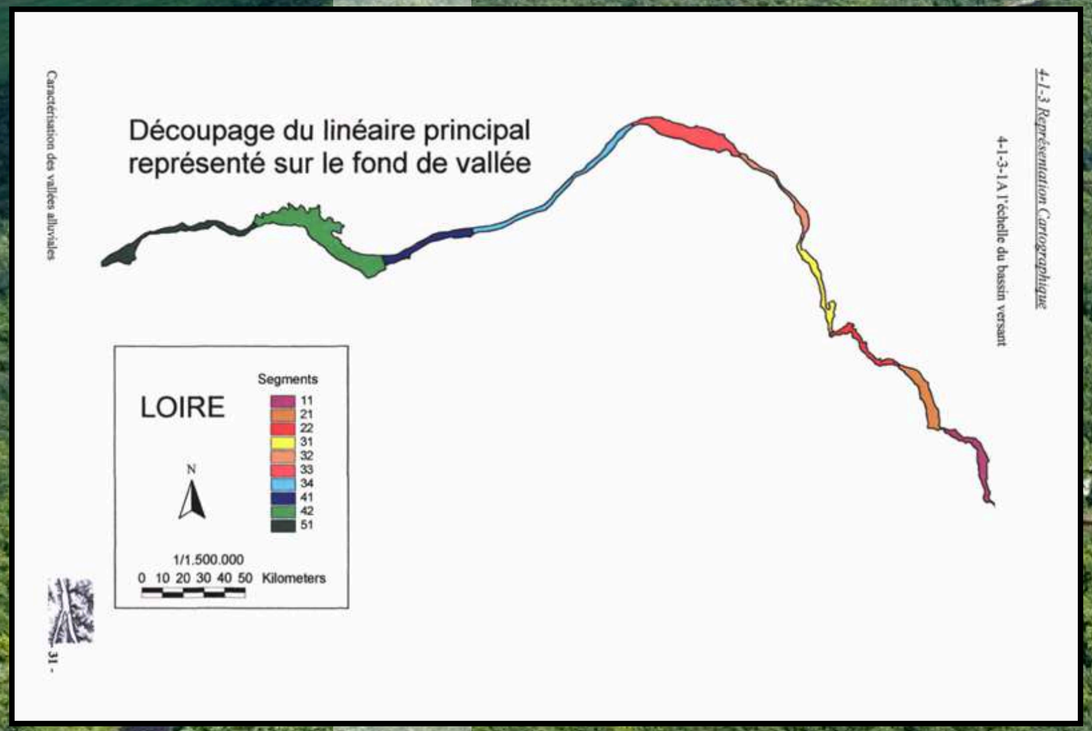





HAL open science

Caractérisation des vallées alluviales

H. Pella, J.G. Wasson, Yves Souchon

▶ **To cite this version:**

H. Pella, J.G. Wasson, Yves Souchon. Caractérisation des vallées alluviales. irstea. 2001, pp.125. hal-02579949

HAL Id: hal-02579949
https://hal.inrae.fr/hal-02579949

Submitted on 14 May 2020

HAL is a multi-disciplinary open access archive for the deposit and dissemination of scientific research documents, whether they are published or not. The documents may come from teaching and research institutions in France or abroad, or from public or private research centers.

L'archive ouverte pluridisciplinaire **HAL**, est destinée au dépôt et à la diffusion de documents scientifiques de niveau recherche, publiés ou non, émanant des établissements d'enseignement et de recherche français ou étrangers, des laboratoires publics ou privés.

OBV du Chêne











DIVERSITÉ DU RÉSEAU



ORDRE DE STRAHLER

- RÉSEAU STRUCTURÉ.

- CARACTÉRISATION DES SEGMENTS.



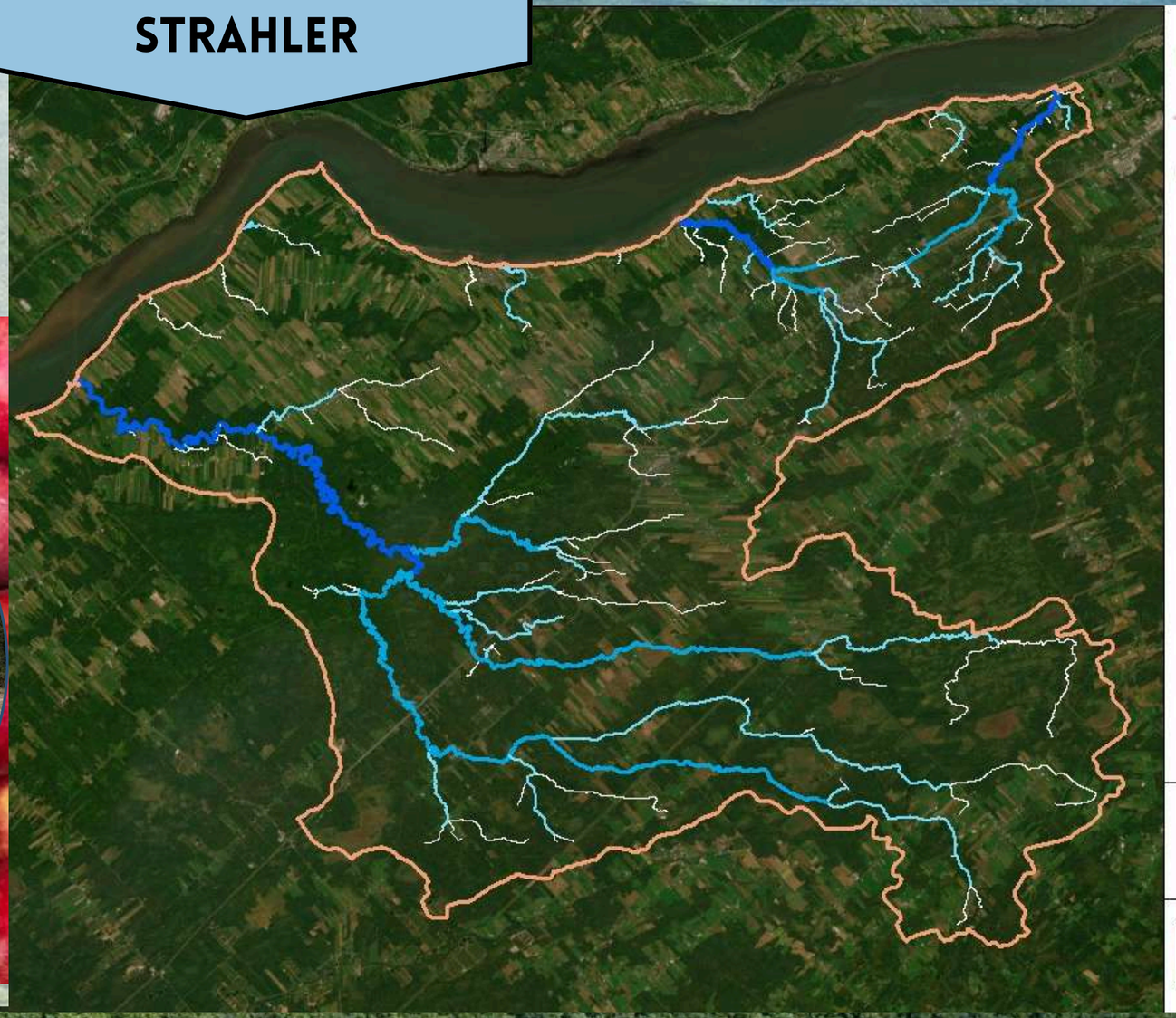

OBV du Chêne

SEGMENTS DU RÉSEAU





AIRES D'ALIMENTATION



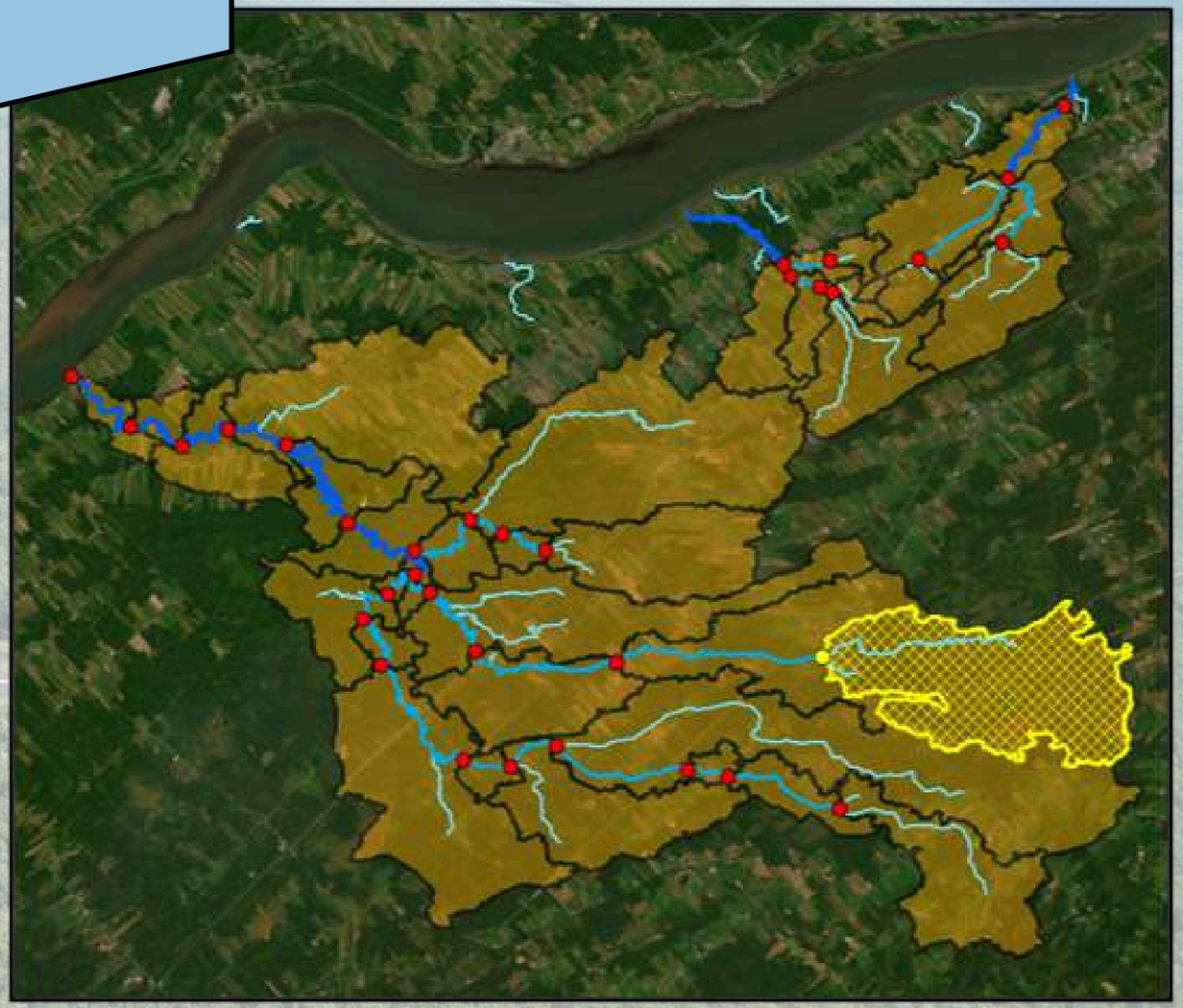

OBV du Chêne

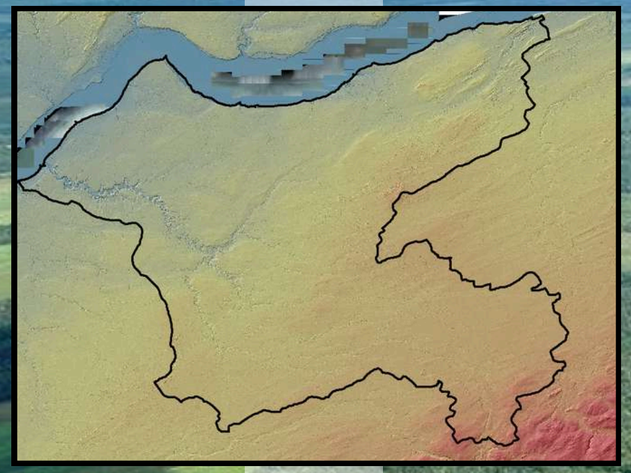

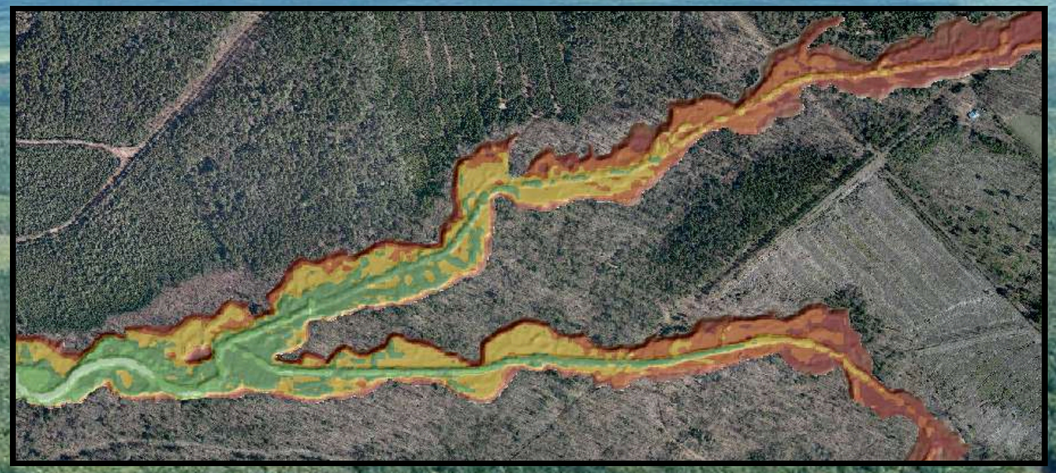



VARIATION DE L'ALTITUDE







OBV du Chêne

INTENSITÉ DES PENTES

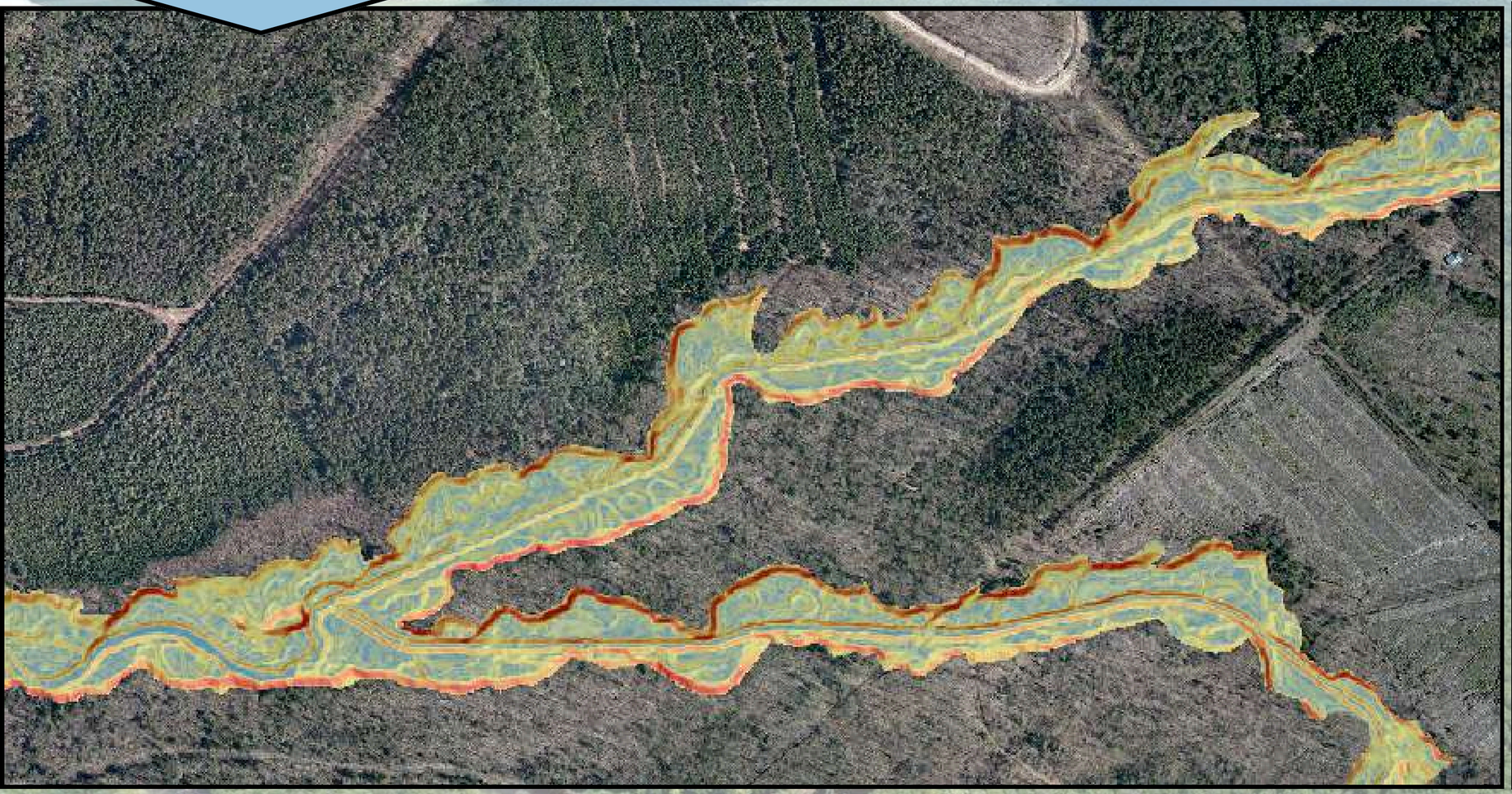

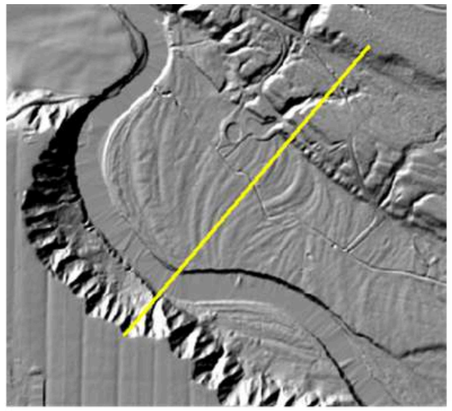

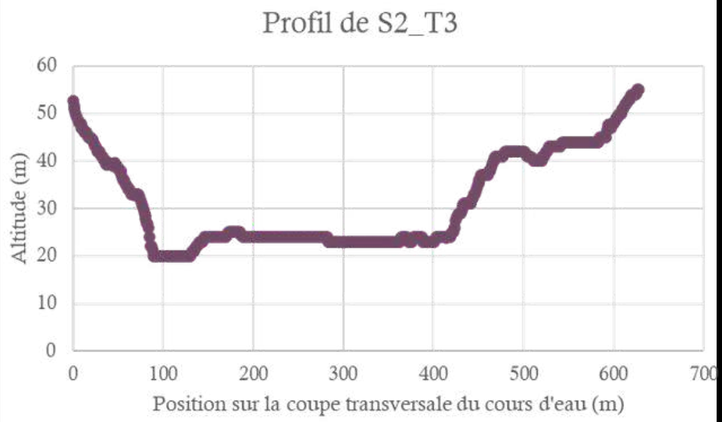

OBV du Chêne

INDICE DE SINUOSITÉ









OBV du Chêne

SEGMENT

A

- Sinueux
- Aire de contribution directe (6,8 km^2)
- Altitude amont (8m). Aval du segment(3m),
- Variation 5m
- Pente moyenne: lit (0,002), versant(55) et vallée(8)
- Confinement (0,20)
- Largeur du lit (67,5m), fond de vallée (277m)
- Autre: Dépôts de surface, occupation du sol, classification de vallée

B

- Méandré
- Aire de contribution directe (5,9 km^2)
- Altitude amont (20m). Aval du segment(8m)
- Variation 12 m
- Pente moyenne: lit (0,005), versant(45) et vallée(12)
- Confinement (0,12)
- Largeur du lit (47,6m), fond de vallée (388m)
- Autre: Dépôts de surface, occupation du sol, classification de vallée





Applications et problématiques

Comprendre le réseau hydrographique et sa dynamique



https://www.youtube.com/watch?v=lINZNrYLLAw







GLISSEMENT DE TERRAIN ET MOBILITÉ DES COURS D'EAU

OBV du Chêne

ENSABLEMENT







OBV
du Chêne

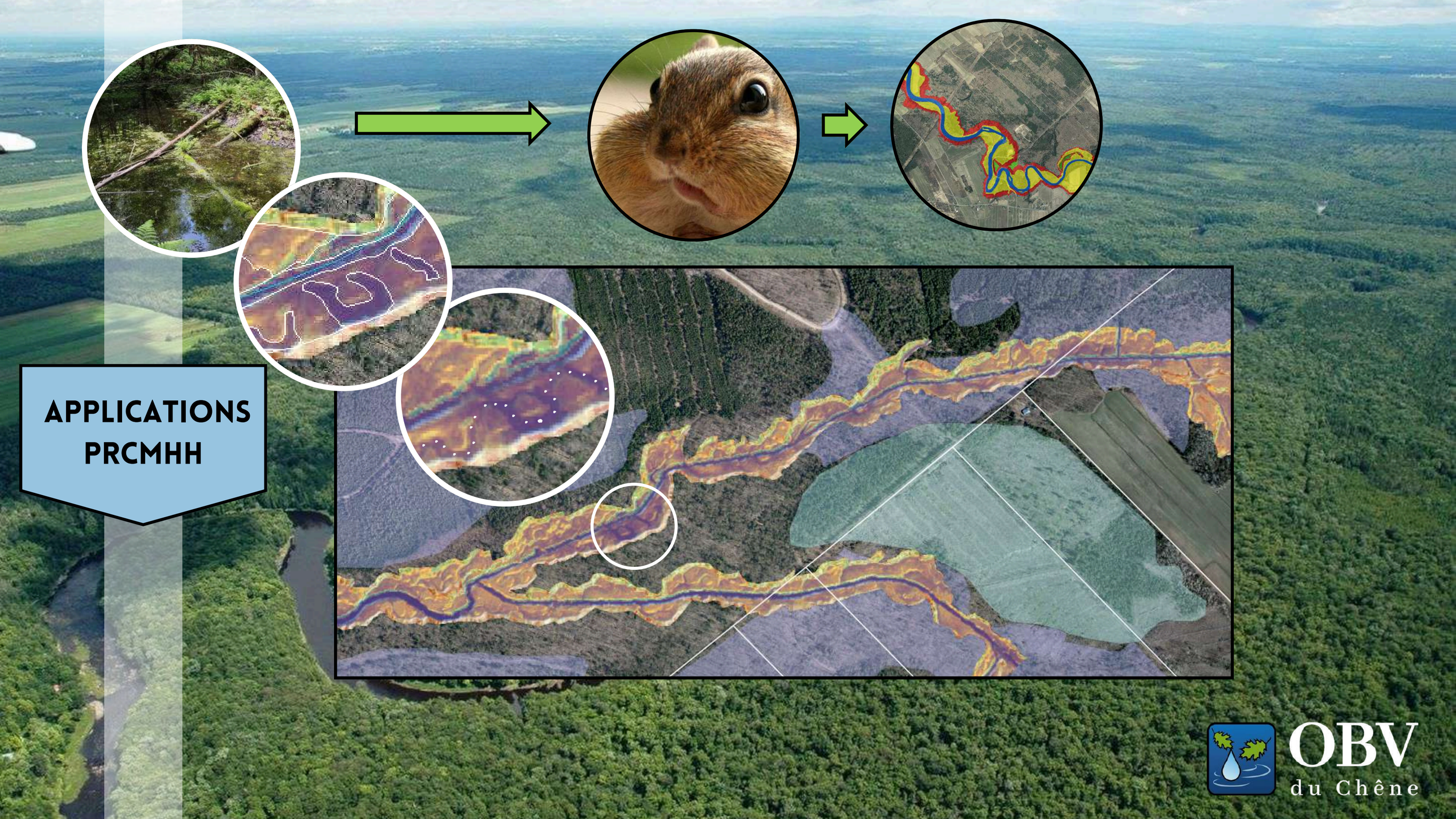
APPLICATIONS
PRCMHH
OBV
du Chêne

POTENTIEL - RESTAURATION (FIRME RIVIÈRES ET PRMHH)







OBV du Chêne



MRC Lotbinière

QUESTIONS?


Peuple
WANTED
REWARD $5.25
VAHISSEUR INQUIÉTANT
Juin 2025
ThinkPad



3.OUVERTURE DE L'ASSEMBLÉE

4.NOMINATION D'UN PRÉSIDENT ET D'UN SECRÉTAIRE D'ASSEMBLÉE

5.CONFORMITÉ DE L'AVIS DE CONVOCATION

6. LECTURE ET ADOPTION DE L'ORDRE DU JOUR

7. LECTURE ET ADOPTION DU PROCÈS-VERBAL DE L'AGA TENUE LE 21 JUIN 2024

8. PRÉSENTATION ET ADOPTION DES ÉTATS FINANCIERS 2024-2025

OBV du Chêne

ADOPTION DES ÉTATS FINANCIERS 2024-2025

ASSURONS À NOS RIVIÈRES UN AVENIR CLAIR

OBV du Chêne

9. PRÉSENTATION ET ADOPTION DU RAPPORT D'ACTIVITÉS 2024-2025

OBV du Chêne

PLAN DIRECTEUR DE L'EAU

MISE À JOUR

En attente de l'approbation officielle.



STRATÉGIE DE MOBILISATION

Mise à jour de la stratégie. Nouveaux objectifs dans le but de passage à l'action.

Idées générales : les acteurs sont sollicités à poser des actions.

Que désirez-vous mettre en place ?



Comment l'OBV peut vous accompagner là-dedans?)



RAPPORT D'ACTIVITÉ 2024-2025

OBV du Chêne

PROJETS

Agricolloque



Entretien et suivi des aménagements

Bilan berce du Caucase

	2018	2019	2020	2021	2022	2023	2024	TOTAL
Saint-Antoine-de-Tilly	8	987	4986	2919	1429	1749	1229	**13 309**
Sainte-Croix	2490	1174	3245	836	1747	829	566	**10 890**
Val-Alain	82	1225	7178	2749	2463	1566	1026	**16 289**
Lotbinière	10	443	3419	536	175	186	32	**4776**
Saint-Narcisse	10	37	980	117	6	2	0	**1152**
Saint-Agapit	NA	NA	NA	4	0	0	0	**4**
Dosquet	NA	NA	NA	NA	13	603	10 035	**10 654**
TOTAL	**2600**	**3866**	**19808**	**7161**	**5833**	**4935**	**12 891**	**57 075**

Mois de l'eau (activités découvertes)

198 espèces de plantes,
5 espèces de poissons,
89 espèces d'oiseaux,
13 espèces de reptiles et d'amphibiens,
27 familles d'insectes et
301 espèces de champignons ont été répertoriées.

RAPPORT D'ACTIVITÉ 2024-2025

PROJETS

Étude d'avant-projet sur le nerprun bourdaine dans la Forêt de la Seigneurie de Lotbinière

Projet de sensibilisation sur les espèces exotiques envahissantes (EEE) dans la MRC de Lotbinière

Réseaux-Lotbinière : une goutte à la fois

Mon eau, mon puits, ma santé (Saint-Flavien)

MON EAU
MON PUITS
MA SANTÉ





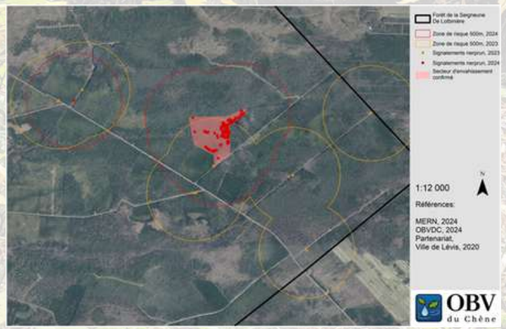



RAPPORT D'ACTIVITÉ 2024-2025

ACTIVITÉS

- Festival des champignons
- Échantillonnages dans le cadre de Réseau-rivières





OBV du Chêne

RAPPORT D'ACTIVITÉ 2024-2025

SERVICES RÉALISÉS EN 2024

Gestions du service de vidange des fosses septiques (MRC de Lotbinière) ;
Appui à la démarche d'aménagement du boisé municipal (Saint-Flavien) ;
Planification et réalisation de plantation (Dosquet) ;



Évaluation de la cohabitation avec le castor (MRC de Lotbinière) ;
Étude de caractérisation du milieu (Domaine Joly-De Lotbinière) ;
Suivi des barils récupérateurs d'eau de pluie (MRC de Lotbinière) ;
Analyse de la qualité de l'eau (Laurier-Station);



Plantation d'arbres à l'école de la Caravelle;
Suivi de l'IDEC (Ville de Lévis);



Restauration volontaire de l'habitat du poisson (petite rivière du Chêne);
Inventaire et rapport sur les produits forestiers non ligneux (MRC de Lotbinière).

ASSURONS À NOS RIVIÈRES UN AVENIR CLAIR

OBV du Chêne

RAPPORT D'ACTIVITÉ 2024-2025

PROPORTION DE TEMPS TRAVAILLÉ SELON LA SOURCE DE REVENU

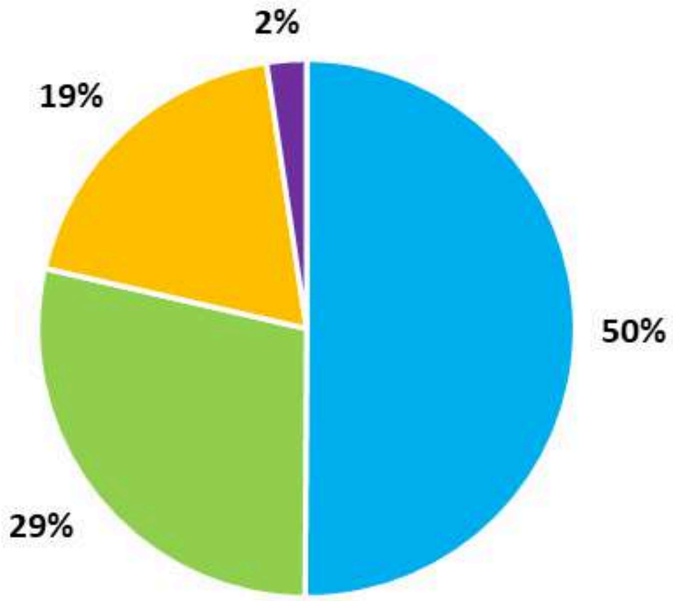

SERVICES

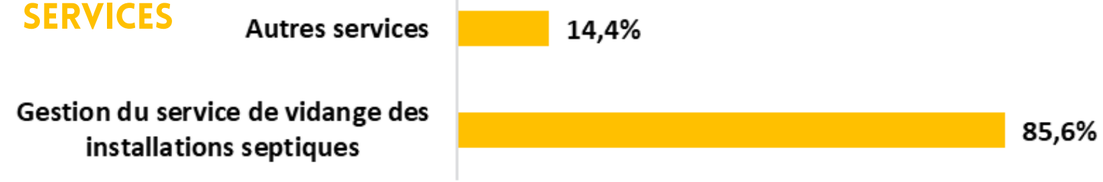

FONDS FONCTIONNEMENT-AUTRE



SUBVENTION STATUTAIRE

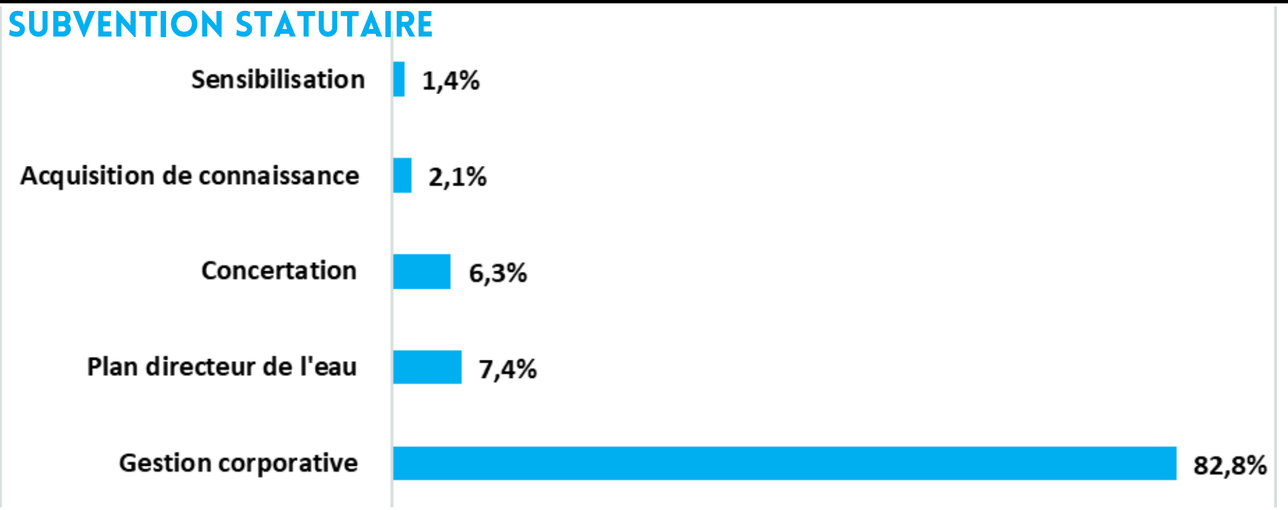

PROJETS

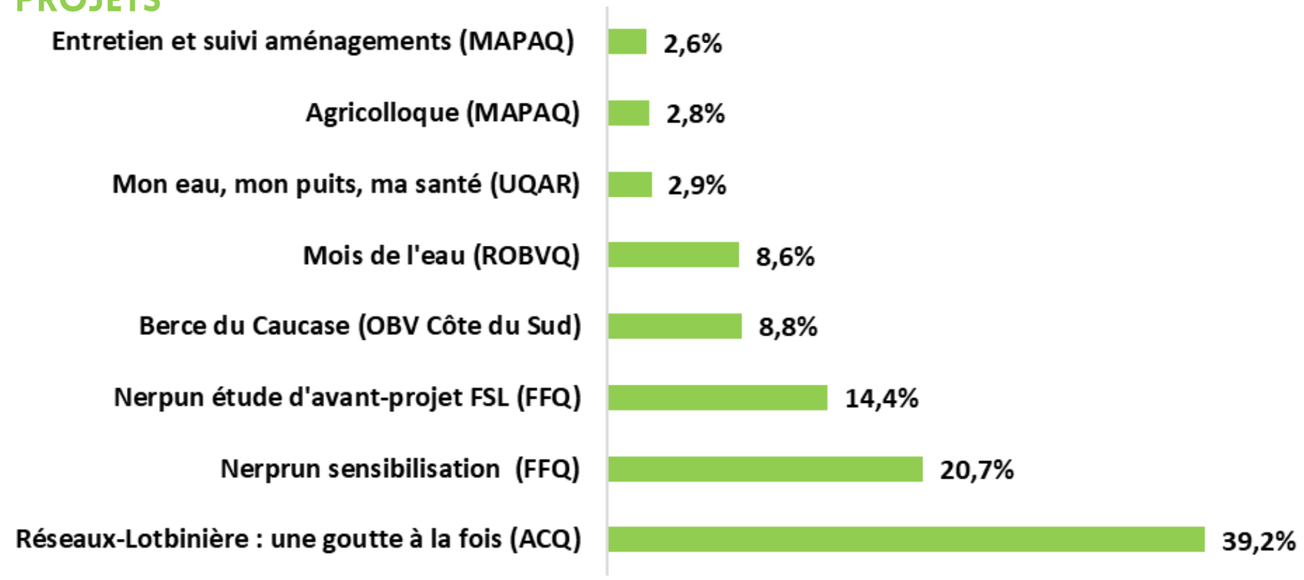

OBV du Chêne

RAPPORT D'ACTIVITÉ 2024-2025



DÉFIS ET SOLUTIONS 2024-2025

DÉFIS	SOLUTIONS
Nouvelle convention (avec des modifications dans les dépenses admissibles. Ex : plus d'activités de sensibilisation)	Connaissances des diverses planifications territoriales de notre territoire.
Mobilisation autour des enjeux environnementaux	Diversification des sources de financement (choisir les financements adaptés à notre mission, construire un réseau de contacts, communiquer efficacement nos besoins, être patient et persévérant
Développer une expertise à l'échelle régionale en environnement	Développement de partenariats pour acquérir de l'expertise
	Finalisation de la planification stratégique (10 avril 2025)
	Promotion des services qui ont été réalisés (infolettre, lors des représentations comme le CCE, le conseil des maires, les réunions de l'UPA...)
Consolider la pérennité de l'organisme	Se doter d'outils efficients (ex. : utilisation d'un logiciel comptable)
	Suivi rigoureux de la planification
	Poursuite du classement des dossiers physiques et numériques (travail efficace, mémoire de l'organisme)
Sources de revenus peu diversifiés	Proposition d'offres de services

10. NOMINATION D'UN VÉRIFICATEUR POUR L'EXERCICE FINANCIER 2025-2026

OBV du Chêne

11. PRÉSENTATION ET ADOPTION DU PLAN D'ACTION 2025-2026

(PLANIFICATION STRATÉGIQUE)

ASSURONS À NOS RIVIÈRES UN AVENIR CLAIR

OBV du Chêne

MISSION

L'OBV du Chêne est un OBNL dédié à la préservation de l'eau qui produit et diffuse des connaissances sur le territoire en lien avec l'eau en concertation avec les acteurs locaux.

VISION

En 2030, l'OBV du Chêne assume le leadership régional d'une gestion équilibrée de l'eau et du territoire face aux enjeux posés par les changements climatiques.

PLAN D'ACTION 2025-2026

1) AXE STRATÉGIQUE:

Améliorer les connaissances sur :

1.1) Le réseau hydrographique (cartographie et classification);

1.2) L'état de l'eau (Réseau d'échantillonnage (IDEC);

1.3) Les pressions (anthropiques et climatiques) sur l'eau et le territoire (Identifier et qualifier les pressions);

1.4) L'état et le fonctionnement des MHH (Milieux Humides et Hydriques).

2) IDENTIFIER LES PRIORITÉS

2.1) La cartographie et la classification du réseau hydrographique de la zone du Chêne (Autonomie budgétaire);

2.2) L'état et le fonctionnement des MHH (responsables d'actions identifiées au PRMHH; financement de la mise en œuvre du PRMHH disponible; rencontre de coordination de la MRC en démarrage);

2.3) Les pressions sur l'eau et le territoire (budget disponible dans le suivi et la mise en œuvre du PDZA);

2.4) L'état de l'eau (entente avec l'UQTR et le laboratoire de Stéphane Campeau et/ou RIVE – Centre de recherche sur les interactions bassins versants – écosystèmes aquatiques).

3) MISE EN ŒUVRE

3.1) En cours : La cartographie et la classification du réseau hydrographique de la zone du Chêne;

3.2) Les pressions anthropiques sur le territoire agricole identifiées dans le PDZA;

3.3) L'état et le fonctionnement des MHH : les cas identifiés dans la mise en œuvre du PRMHH.

4) SENSIBILISER LES PARTENAIRES

Partager et diffuser les connaissances et le bonnes pratiques (Agricolloque, journées découvertes, ateliers de travail et/ou comités d'action, site internet, réseaux sociaux, etc.)

12. APPROBATION DES PRÉVISIONS BUDGÉTAIRES 2025-2026

OBV du Chêne

PRÉVISIONS BUDGÉTAIRES 2025-2026

	Fonctionnement	Fonctionnement-Autre	Mon eau, mon puits	Mois de l'eau					Petit Saut (suivi)	Diverses activités	TOTAL
Solde des apports reportés au 31 mars 2025	22 307 $	80 130 $	1 120 $	21 025 $	- $	- $	- $	- $	26 782	- $	151 364 $
Solde du fonds diverses activités au 31 mars 2025										324 098 $	324 098 $
									Total des fonds au 31 mars 2025		475 462 $

Revenus	Fonctionnement	Fonctionnement-Autre			Mon eau, mon puits	Mois de l'eau		Berce du Caucase	Nerpun Contrôle	PRCMHH Joly	Agricolloque	Petit Saut (suivi)	Services	TOTAL
		Réseau-Rivière	Activités découvertes champignons	Réseau Hydro FSL		(juin)	(berges)						Diverses activités	
Utilisation en 2025-2026 en apports reportés	22 307 $			25 430 $	1 120 $		21 025 $					2 000 $		71 882 $
Convention statutaire (MELCCFP)	239 000 $										250 $			239 250 $
Réseau-rivières (MELCCFP)		1 360 $												1 360 $
Programme de restauration et de création de milieux humides et hydriques – Volet 1 (MELCCFP)										59 570 $				59 570 $
Mois de l'eau (ROBVQ)						4 430 $	10 000 $							14 430 $
Fonds régions et ruralité (FRR), volet 2, MRC de Lotbinière								13 500 $						13 500 $
PDZA, MRC de Lotbinière			3 000 $											3 000 $
Fondation de la Faune du Québec (FFQ)									26 165 $					26 165 $
Prime-Vert (MAPAQ)											5 000 $			5 000 $
Contributions des partenaires									1 000 $		2 300 $			3 300 $
Revenus de services													104 000 $	104 000 $
Revenus de taxes													3 250 $	3 250 $
Revenus d'intérêts													9 500 $	9 500 $
Total des revenus	**261 307 $**	**1 360 $**	**3 000 $**	**25 430 $**	**1 120 $**	**4 430 $**	**31 025 $**	**13 500 $**	**27 165 $**	**59 570 $**	**7 550 $**	**2 000 $**	**116 750 $**	**554 207 $**

PRÉVISIONS BUDGÉTAIRES 2025-2026

Dépenses	Fonctionnement	Fonctionnement-Autre			Mon eau, mon puits	Mois de l'eau		Berce du Caucase	Nerpun Contrôle	PRCMHH Joly	Agricolloque	Petit Saut (suivi)	Services	TOTAL
		Réseau-Rivière	Activités découvertes champignons	Réseau Hydro FSL		(juin)	(berges)						Diverses activités	
Salaires et charges sociales	207 965 $	1 060 $	2 625 $	25 430 $	1 120 $	4 055 $	24 340 $	10 350 $	23 080 $	11 655 $	3 000 $	2 000 $	72 000 $	388 680 $
Abonnements et cotisations	6 500 $													6 500 $
Achat de matériel terrain			150 $			150 $	665 $	151 $	2 800 $					3 916 $
Assemblée annuelle et spéciale	1 450 $													1 450 $
Assurances	5 000 $													5 000 $
Communications	3 800 $										1 500 $			5 300 $
Divers								210 $						210 $
Fournitures de bureau	1 500 $													1 500 $
Frais de formation	3 500 $													3 500 $
Honoraires professionnels	7 000 $						900 $	2 000 $		40 500 $	1 500 $			51 900 $
Intérêts, frais bancaires et poste	200 $													200 $
Loyer	8 900 $													8 900 $
Locations diverses	300 $						1 820 $	138 $	2 800 $	1 600 $	250 $		350 $	7 258 $
Matériel informatique	8 000 $													8 000 $
Impressions	400 $													400 $
Séjours, repas et déplacements	2 700 $	300 $	225 $			225 $	200 $	651 $	1 050 $	400 $	300 $		750 $	6 801 $
Frais d'administration							3 100 $		2 975 $	5 415 $	1 000 $			12 490 $
Total des dépenses	**257 215 $**	**1 360 $**	**3 000 $**	**25 430 $**	**1 120 $**	**4 430 $**	**31 025 $**	**13 500 $**	**32 705 $**	**59 570 $**	**7 550 $**	**2 000 $**	**73 100 $**	**512 005 $**
Excédent (insuffisance) des revenus sur les dépenses	4 092 $	- $	- $	- $	- $	- $	- $	- $	(5 540) $	- $	- $	- $	43 650 $	
Contribution de l'organisme au projet Nerprun Contrôle FFQ				(5 540) $					5 540 $					- $
Solde prévu des apports reportés au 31 mars 2026	4 092 $			49 160 $	- $	- $	- $	- $	- $	- $	- $	24 782 $		78 034 $
Solde prévu fonds diverses activités													367 748 $	367 748 $

Total des fonds prévus au 31 mars 2026	445 782 $

13. ÉLECTION DES REPRÉSENTANTS DE LA TABLE DE CONCERTATION ET DU CONSEIL D'ADMINISTRATION

- NOMINATION D'UN PRÉSIDENT ET D'UN SECRÉTAIRE D'ÉLECTION
- NOMINATION DES ADMINISTRATEURS

ASSURONS À NOS RIVIÈRES UN AVENIR CLAIR

OBV du Chêne

13. ÉLECTION DES REPRÉSENTANTS DE LA TABLE DE CONCERTATION ET DU CONSEIL D'ADMINISTRATION

ASSURONS À NOS RIVIÈRES UN AVENIR CLAIR

				Administrateur
1	**vacant**		**2025**	
2	Yves Boissonneault	Représentant MRC de l'Érable	2026	
3	**Sylvie Leduc**	**Représentante de la Ville de Lévis**	**2025**	
4	Cathy Bergeron	Municipalité de Saint-Apollinaire	2026	
5	**vacant**		**2025**	
6	Sylvain Labrecque	Municipalité de Lyster	2026	CA
7	**Marc-Olivier Habel**	**Muncipalité de Sainte-Croix**	**2025**	CA
8	Bertrand Le Grand	Municipalité de N.D.S.C. d'Issoudun	2026	CA
9	**Éric Lepage**	**Municipalité de Saint-Flavien**	**2025**	CA
10	vacant			
11	**Marin Groleau**	**Syndicat de l'UPA de Lotbinière Nord**	**2025**	CA
12	Dominic Beaudet	Syndicat de l'UPA de Lotbinière Nord	2026	
13	**Cathy Dion**	**Syndicat de l'UPA de Lotbinière Nord**	**2025**	
14	Anthony Avoine	Agence régionale de mise en valeur des forêts privées de la Chaudière	2026	
15	**vacant**		**2025**	
16	vacant		2026	
17	**vacant**		**2025**	
18	Real Poirier	Syndicat des propriétaires forestiers de la région de Québec	2026	
19	**Jean-Pierre Ducruc**	**Citoyen**	**2025**	CA
20	Jean Beaudet	Club de ski de fond la Pinière	2026	
21	**Luc Vézina**	**Citoyen**	**2025**	CA
22	vacant			
23	**Linda Gilbert**	**Les amis du marais de Saint-Antoine-de-Tilly**	**2025**	
24	vacant			
25	**François Caron**	**Conseil régional de l'environnement de la Chaudière-Appalaches**	**2025**	CA
26	Yves Bédard	Société d'horticulture et d'écologie de Lotbiniere	2026	CA
27	**vacant**		**2025**	

ASSURONS À NOS RIVIÈRES UN AVENIR CLAIR

14. LEVÉE DE L'ASSEMBLÉE

OBV du Chêne

ASSURONS À NOS RIVIÈRES UN AVENIR CLAIR

ANNEXE

OBV du Chêne

2. CARTOGRAPHIE DU RÉSEAU HYDROGRAPHIQUE

MÉTHODOLOGIE

Critères de cartographie

Sinusoité

Ordre de Strahler

Unité d'alimentation

Données de description

Altitude en amont et en aval du segment.

Confinement

Pente moyenne du lit, versant et vallée

Occupation du sol

Dépôt de surface

Largeur du lit et du fond de vallée

Classification des vallées

OBV du Chêne

ORDRE DE STRAHLER

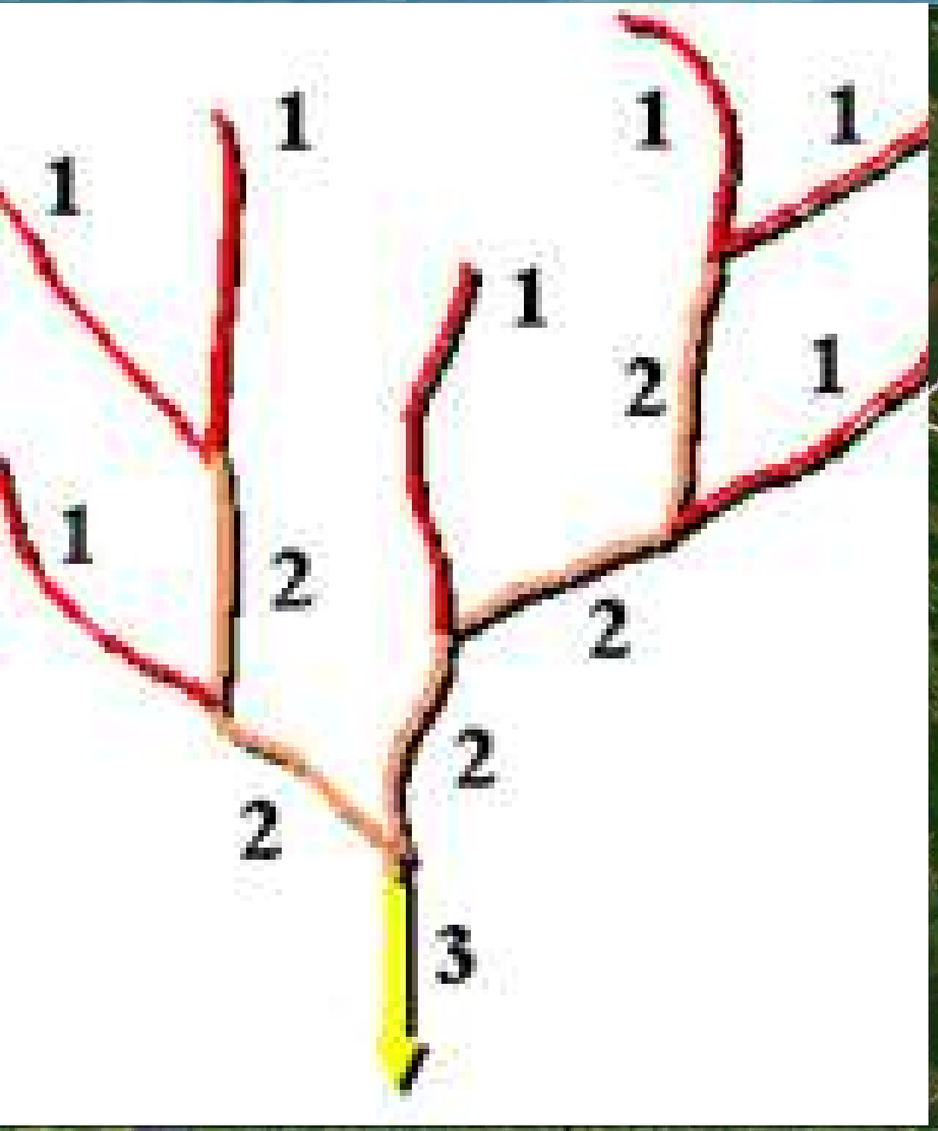



OBV du Chêne