

Présentation de l'OBV du Chêne

1 SA MISSION

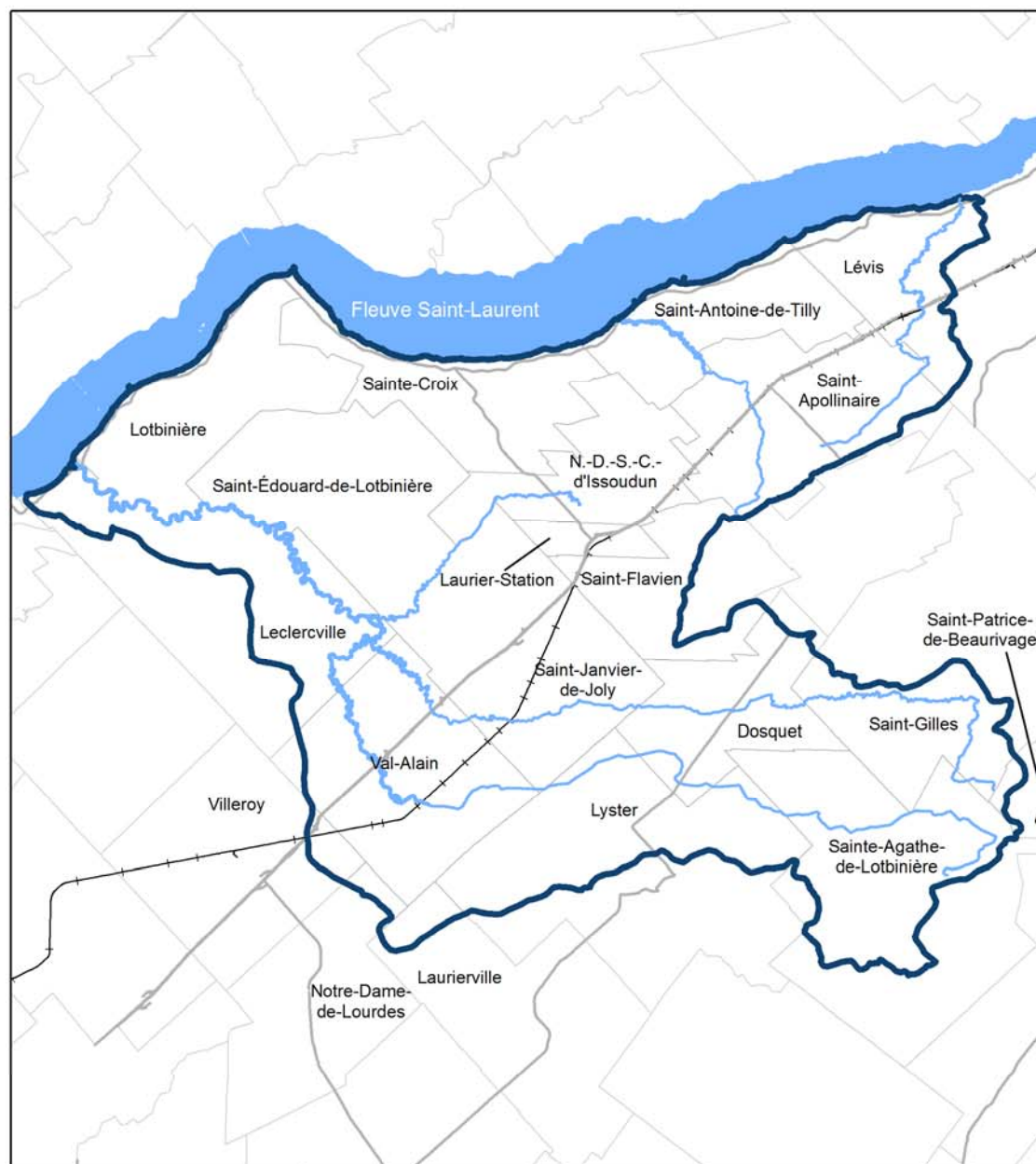
L'OBV du Chêne a pour mission de veiller à la qualité de l'eau et des écosystèmes de concert avec la communauté de la zone du Chêne.

2 SES OBJECTIFS






- Élaborer, mettre à jour, promouvoir et assurer le suivi de la mise en œuvre du Plan directeur de l'eau (PDE) de la zone du Chêne en concertation avec la communauté ;
- Promouvoir l'acquisition et la diffusion de connaissances sur la zone du Chêne ;
- Informer et sensibiliser la population de la zone du Chêne ;
- Protéger et mettre en valeur les écosystèmes de la zone du Chêne dans une perspective de développement durable ;
- Appuyer les initiatives de protection et de mise en valeur émanant du milieu.


3 SON TERRITOIRE


D'une superficie de 1 182 km², la zone du Chêne englobe 20 municipalités réparties sur 3 MRC (figure 1) Elle comprend plusieurs bassins versants. Les 3 principaux sont : les bassins versants des rivières du Chêne (792 km²), Beudet (90 km²) et de la rivière Aulneuse (85 km²). Le reste de la zone est constituée de petits bassins versants et de ruisseaux se déversant directement au fleuve Saint-Laurent.



Légende

-  Zone du Chêne
-  Limites municipales
-  Voie ferrée
-  Réseau routier principal
-  Cours d'eau principaux

 0 2,5 5 10 Kilomètres
Projection : MTM zone 7, NAD 1983

 **OBV**
Organisation de bassin versant
DE LA ZONE DU CHÊNE

Sources : MRC de Lotbinière, MDDELCC
Modifié le : 20/05/2016
Réalisé par : OBV du Chêne

Figure 1. Territoire de l'OBV du Chêne

4 LE CONSEIL D'ADMINISTRATION

Le conseil d'administration de l'OBV du Chêne cherche à être représentatif de l'ensemble des acteurs de l'eau présents dans la zone du Chêne. Les secteurs communautaire, municipal et économique délèguent des représentants ayant droit de vote. Au total, le conseil compte 27 sièges avec droit (Tableau 1). Le secteur gouvernemental est représenté par des membres des directions régionales de différents ministères, sans droit de vote.

Durant la période comprise entre le 1^{er} avril 2016 et le 31 mars 2017, les membres du Conseil d'administration se sont réunis à six reprises, soit les :

- 26 avril 2016;
- 29 juin 2016;
- 21 juillet 2016 (électronique);
- 26 octobre 2016 (2 assemblées tenues);
- 7 décembre 2016.

Tableau 1. Composition du conseil d'administration

Secteurs	Nombre de postes	Représentant	Organisme	Durée du mandat
Secteur municipal				
MRC de Lotbinière	1	M. Bernard Fortier	Préfet suppléant MRC de Lotbinière	Élu d'office
MRC de L'Érable	1	M. Sylvain Labrecque	Préfet, MRC de l'Érable	Élu d'office
Ville de Lévis - CMQ	1	M. Pierre Lainesse	Conseiller, Ville de Lévis	Élu d'office
Municipalités	6	M. Jean-Pierre Ducruc	Conseiller, Municipalité de Sainte-Croix	2016-2018
		M. Réal Laverrière	Représentant, Municipalité de Saint-Janvier-de-Joly	2015-2017
		M. Bruno Desrochers	Conseiller, Municipalité de Leclercville	2016-2018
		M. Bertrand Le Grand	Conseiller, Municipalité de N.D.S.C. D'Issoudun	2016-2018
		M. Christian Richard	Maire, Municipalité de Saint-Antoine-de-Tilly	2016-2018
		M. Éric Lepage	Conseiller, Municipalité de Saint-Flavien	2016-2018
<i>Sous-total</i>	9			
Secteur économique				
Agriculture	5			
		M. Marin Groleau	Syndicat de l'UPA de Lotbinière Nord	2015-2017
		<i>vacant</i>		<i>vacant</i>
		M. Réal Poirier	Syndicat des propriétaires forestiers de la région de Québec	2016-2018
		<i>vacant</i>		<i>vacant</i>
		<i>vacant</i>		<i>vacant</i>
Foresterie	2			
		<i>vacant</i>		<i>vacant</i>
		Mme Bérénice Doyon	Agence régionale de mise en valeur des forêts privées de la Chaudière	2016-2018
Commerces et industries	2			
		M. Jean Beudet	C.E. Beudet et Fils	2015-2017
		<i>vacant</i>		<i>vacant</i>
<i>Sous-total</i>	9			
Secteur communautaire, associatif et institutionnel				
Milieu environnemental	3			
		M. Jules Brassard	Les amis du marais de Saint-Antoine-de-Tilly	2016-2018
		<i>vacant</i>		<i>vacant</i>
		<i>vacant</i>	<i>Organismes de gestion intégrée du Saint-Laurent</i>	<i>Élu d'office</i>
Milieu récréotouristique	3			
		M. Jean Pelletier	Office de tourisme de Lotbinière	2015-2017
		M. Michel Gaudet	Amis du Moulin du Portage	2015-2017
		M. Donald Olivier	Club de ski de fond la Pinière	2016-2018
Citoyens et jeunesse	3			
		Mme Francine Lemay	Citoyenne de Leclercville	2016-2018
		<i>vacant</i>	Commissaire commission scolaire des Navigateurs	2015-2017
		M. François Caron	Citoyen de Saint-Antoine-de-Tilly	2015-2017
<i>Sous-total</i>	9			
TOTAL	27			
Gouvernemental				
	illimité	Mme Marie-Christine Courte	MDDELCC	sans droit de vote
	illimité	M. Simon Castonguay	MAMOT	sans droit de vote
	illimité	Mme Jenny Lessard	SSSS	sans droit de vote
	illimité	M. Jean-François Duquette	MAPAQ	sans droit de vote

5 LE COMITÉ EXÉCUTIF

Le comité exécutif se compose de cinq (5) administrateurs élus au sein du conseil d'administration :

M. Bernard Fortier, président;
M. Jean-Pierre Ducruc, vice-président;
M. Réal Laverrière, secrétaire-trésorier;
M. Marin Groleau, directeur;
M. Éric Lepage, directeur.

Durant cette même période, les officiers du comité exécutif se sont réunis à six reprises soit les :

- 12 avril 2016;
- 25 mai 2016;
- 7 juillet 2016;
- 15 septembre 2016;
- 24 octobre 2016;
- 25 novembre 2016.

Bilan des activités 2016-2017

Le plan d'action de l'année 2016-2017 couvrant la période du 1^{er} avril 2016 au 31 mars 2017 comportait quatre volets d'activités :

Volet 1 – Élaboration, mise à jour et suivi de la mise en œuvre du PDE

Volet 2 - Réalisations

Volet 3 – Représentations régionales

Volet 4 – Expertises

Volet 1 – Élaboration, mise à jour et suivi de la mise en œuvre du PDE

La réalisation d'un Plan directeur de l'eau est l'un des principaux mandats des organismes de bassins versants. Le PDE établit les actions à prioriser pour les prochaines années. Ce document de planification se base sur une analyse des bassins versants mettant en lumière les principaux problèmes et défis liés à l'eau en lien avec les usages du territoire et de l'eau. Il comporte un portrait, un diagnostic et un plan d'action en lien avec les ressources en eau de la zone du Chêne.

Actions	PDE 2014-2018	État d'avancement	Réalisations
1. Suivre la mise en œuvre du plan d'action du Plan directeur de l'eau de la zone du Chêne			
– Coordonner les rencontres du comité de suivi.	Interne	Réalisé	- 1 rencontre le 18 avril 2016
– Transmettre le formulaire de suivi de la mise en œuvre du PDE au MDDELCC.	Mandat MDDELCC	Réalisé	- Formulaire transmis le 30 avril 2016 et approuvé par le MDDELCC
2. Mettre à jour la base de données du PDE			
– S'assurer de la mise à jour des données du PDE. La liste de l'information à mettre à jour est annexée à ce document.	Mandat MDDELCC	En continu	- Les données sont listées dans un fichier Excel avec les fréquences de mise à jour et la source des données.
3. Suivre la qualité de l'eau de surface			
– Suivre la présence de pesticides dans la zone du Chêne.	Objectif A.2.2 Action #9	Non réalisé	- En attente de publication du rapport d'interprétation du MDDELCC sur les données recueillies en 2014.
– Poursuivre l'échantillonnage des stations BQMA #02500002, #02350003 des rivières Aulneuse et Beaudet.	Objectif A.5.1 Action #25	En continu	- 8 échantillonnages réalisés - Données demandées le 11 juin 2016
4. Améliorer les connaissances sur les débits des principaux cours d'eau			
– Estimations de valeurs de débits par le CEHQ.	Objectif A.5.1, Action #29	Non réalisé	- En attente d'une réponse du CEHQ

<i>Actions</i>	<i>PDE 2014-2018</i>	<i>État d'avancement</i>	<i>Réalisations</i>
5. Vulgariser le PDE			
<p>– Présenter le PDE aux municipalités du territoire sous la forme d'une rencontre avec les élus (maire, conseillers), la direction générale, l'inspecteur municipal, etc. Préparer une présentation PowerPoint présentant des éléments du PDE dans son ensemble et spécifique à chaque municipalité visée. Inclure également les thèmes suivants :</p> <ul style="list-style-type: none"> • la Stratégie québécoise pour une gestion environnementale des sels de voirie; • la technique du tiers inférieur pour l'entretien des fossés; • la gestion des eaux pluviales en milieux urbains. 	<p>Objectifs A.1.2, A.4.3, C.2.3</p> <p>Actions #4, #23, #24, #61, #62</p>	<p>Non réalisé</p>	
<p>– Diffuser le PDE</p>	<p>Objectifs C.2.2, C.2.3</p> <p>Actions #58, #61</p>	<p>En cours</p>	<ul style="list-style-type: none"> - Réalisation d'une cartographie interactive sur le site Internet et de fiches par bassin versant téléchargeable en PDF - Réalisation d'un dépliant sur le PDE

Volet 2 – Réalisations

Dans sa volonté de jouer un rôle d'initiateur, de facilitateur, d'assistance ou de partenaire dans l'éclosion de projets en lien avec sa mission, l'OBV du Chêne entend :

Actions	PDE 2014-2018	État d'avancement	Réalisations
6. Animer la concertation sur les enjeux de l'eau de la zone du Chêne			
– Tenir des rencontres de la table de concertation (conseil d'administration) de l'OBV du Chêne	Mandat MDDELCC	Réalisé	<ul style="list-style-type: none"> - 29/06/2016 - 21/07/2016 (électronique) - 21/09/2016 (pas de quorum) - 26/10/2016 (reprise du CA du 21/09) - 26/10/2016 - 07/12/2016
7. Promouvoir les activités en lien avec les espèces sportives et leurs habitats			
– Participer à la Fête de la pêche et animer le programme pêche en herbe	Objectif C.1.2 Action #51	Réalisé	<ul style="list-style-type: none"> - Participation aux activités de la Fête de la pêche de Val-Alain (44 enfants formés), Dosquet (60 enfants formés), Saint-Antoine-de-Tilly (34 enfants formés), Saint-Patrice-de-Beaurivage (30 enfants formés).
– Organiser une activité de sensibilisation en lien avec l'achigan à petite bouche lors d'une fête de la pêche à Saint-Édouard	Objectif C.1.2 Action #52	Non réalisé	<ul style="list-style-type: none"> - Évènement annulé par la municipalité de Saint-Édouard-de-Lotbinière

<i>Actions</i>	<i>PDE 2014-2018</i>	<i>État d'avancement</i>	<i>Réalisations</i>
8. Promouvoir les partenariats en matière de gestion de l'eau			
– Organiser la distribution d'arbres et d'arbustes pour la population riveraine de cours d'eau	Objectif C.2.1 Action #57	Réalisé	<ul style="list-style-type: none"> - 10 municipalités participantes - 2 940 arbres distribués, 1 063 arbustes - Réévaluation du programme
– Organiser un concours photo sur les beautés naturelles du territoire en lien avec l'eau et diffuser les résultats	Objectif C.2.1 Action #54	En cours	<ul style="list-style-type: none"> - Concours lancé le 5 septembre (Facebook, Vivre en Lotbinière, site internet) - Demandes de commandites
– Collaborer aux programmes éducatifs auprès des jeunes	Objectif C.2.1 Action #55	En cours	<ul style="list-style-type: none"> - Présentation pour la SAÉ Bande riveraine dans une classe de secondaire le 19 octobre 2016 - Sortie terrain SAÉ bandes riveraine le 2 novembre 2016 - Présentation pour la SAÉ Nichoir dans une classe de secondaire le 6 décembre 2016 - Formation sur l'activité aquaculture le 16 février 2017 - Transport des alevins d'omble de fontaine vers les écoles participantes - Présentation pour la SAÉ Aquaculture le 17 mars 2017 dans une classe de secondaire - Présentation pour la SAÉ Aquaculture le 29 mars 2017 dans une classe primaire.
– Organiser une journée de découverte du territoire pour les élus municipaux et les membres du conseil d'administration de l'OBV du Chêne	Objectif C.2.1 Action #56	Réalisé	<ul style="list-style-type: none"> - Activité réalisée le 16 septembre 2016 - 30 participants

<i>Actions</i>	<i>PDE 2014-2018</i>	<i>État d'avancement</i>	<i>Réalisations</i>
9. Mettre en valeur l'habitat des espèces sportives			
– Faire le suivi des aménagements d'abris-frayères pour l'achigan à petite bouche	Mandat Fondation de la faune du Québec	Réalisé	<ul style="list-style-type: none"> - Localisation des abris frayères - Vérification de l'utilisation de l'habitat à l'aide d'un aquascope - Sortie effectuée le 21 juillet 2016 - Production d'un rapport transmis à la Fondation de la faune du Québec
10. Protéger les espèces menacées vulnérables (EMV)			
– Mettre en place des projets de conservation et de mise en valeur de l'habitat de la tortue des bois	Objectif B.2.2 Action #45	En cours	<ul style="list-style-type: none"> - Participation pour l'élaboration du cahier du propriétaire - Accompagnement du BEA pour distribuer les cahiers de propriétaires - Publication d'un article dans le Vivre en Lotbinière sur la Tortue de bois - Participation à des prélèvements d'eau dans le cadre du projet tortue - Création d'une page sur le site Internet de l'OBV du Chêne
11. Instaurer une gestion régionale des eaux usées pour les résidences isolées			
– Prise en charge régionale de la vidange des installations septiques par la MRC de Lotbinière	Objectif A.1.1, Action #2	Réalisé	<ul style="list-style-type: none"> - Année 1 réalisée, environ 2 100 vidanges d'installations septiques réalisées

<i>Actions</i>	<i>PDE 2014-2018</i>	<i>État d'avancement</i>	<i>Réalisations</i>
12. Dresser un portrait des milieux naturels			
– Répertorier les milieux naturels d'intérêts	Objectifs B.1.1, C.1.1 Actions #36, #49	Réalisé	- Réalisation d'un répertoire papier du patrimoine naturel de la municipalité de Sainte-Croix
13. Protéger et mettre en valeur des milieux naturels d'intérêts			
– Répertorier les initiatives municipales de gestion et de conservation des milieux naturels à l'échelle du Québec en sélectionnant celles transposables dans la région de Lotbinière	Objectif B.1.1 Action #37	En cours	- Réalisation d'un fichier Excel répertoriant des initiatives municipales
– Mettre en valeur les milieux naturels d'intérêts	Objectif B.1.2 Action #38	Réalisé	- Caractérisation du boisé municipal de Saint-Flavien <ul style="list-style-type: none"> ○ Inventaire du milieu réalisé en juillet 2016 ○ Visite terrain avec Les sentiers de la Capitale le 22 septembre 2016 ○ Livraison du rapport lundi 21 novembre 2016

<i>Actions</i>	<i>PDE 2014-2018</i>	<i>État d'avancement</i>	<i>Réalisations</i>
14. Développer un suivi de la qualité de l'eau souterraine			
– Prendre connaissance des résultats du PACES	Objectif A.5.2 Action #30	En cours	<ul style="list-style-type: none"> - Ateliers de transfert de connaissance ACCES-CA réalisés les 9, 15 et 21 février 2017 - 2 ateliers de transfert du RQES le 26 janvier et le 20 mars 2017 - 1 atelier de transfert du RQES prévu en mai 2017
– Sensibiliser la population à la protection des installations de prélèvement d'eaux souterraines des municipalités	Objectif A.5.2 Action #32	Réalisé	<ul style="list-style-type: none"> - Produire un document de vulgarisation et de planification sur le Règlement de prélèvement des eaux et leur protection (RPEP) pour une municipalité
15. Lutter contre la prolifération des espèces exotiques envahissantes (EEE)			
– Sensibiliser la population sur les espèces exotiques envahissantes	Objectif B.2.3 Action #47	En cours	<ul style="list-style-type: none"> - Création d'une page sur le site Internet de l'OBV du Chêne - Communication sur l'outil sentinelle (dans les fiches par bassin, sur la page Web, lors de la formation sur la berce du Caucase à venir)
– Participer au réseau sentinelle et publiciser l'outil	Objectif B.2.3 Action #48	En cours	
16. Maintenir et améliorer les bandes riveraines			
– Planifier la revégétalisation d'une rive d'une portion de la rivière Huron (municipalité de Laurier-Station)	Objectif A.3.2	Réalisé	<ul style="list-style-type: none"> - Sortie réalisée en juillet - Rapport livré le 30 septembre 2016
– Sensibiliser les riverains à l'importance des bandes riveraines	Objectif A.3.2 Action #13	Réalisé	<ul style="list-style-type: none"> - Conférence sur la revitalisation des cours d'eau pour le comité du Marais de Saint-Antoine-de-Tilly

Volet 3 – Représentations régionales

Actions	PDE 2014-2018	État d'avancement	Réalisations
17. Promouvoir les actions en lien avec la protection et la mise en valeur de l'eau			
– Favoriser le partenariat avec les comités en lien avec l'eau et l'environnement	Objectif C.2.2 Actions #7, #60	En continu	<ul style="list-style-type: none"> - TGIRT : 3 rencontres - PDZA : 2 rencontres - CCE : 3 rencontres - TCREF : 3 rencontres - Comité vigilance du lieu d'enfouissement technique de la MRC de Lotbinière : 1 rencontre
– Supporter les initiatives locales	Objectif C.2.2 Action #59	Réalisé	<ul style="list-style-type: none"> - Répondre quotidiennement aux questions des citoyens - Accompagner les municipalités dans l'organisation des activités de Fête de la pêche - Accompagner la commission scolaire et les écoles du territoire dans l'organisation des activités de PAJE
– Promouvoir les actions réalisées dans le cadre du PDE	Objectif C.2.2 Action #58	Réalisé	<ul style="list-style-type: none"> - Publication Infolettre de l'OBV 30 mars 2017
– Participer à des forums citoyens en lien avec l'eau et l'environnement	Objectif C.2.3 Action #64	En cours	<ul style="list-style-type: none"> - Participation à la planification du forum sur l'eau organisé par les OBV-CA 2017 (3 rencontres)

<i>Actions</i>	<i>PDE 2014-2018</i>	<i>État d'avancement</i>	<i>Réalisations</i>
18. Sensibiliser la communauté aux problématiques environnementales liées à l'eau			
– Assurer pour la communauté un suivi des problématiques environnementales	Objectif C.2.3 Action #63	Réalisé	<ul style="list-style-type: none"> - Participation aux rencontres du CCE de la MRC de Lotbinière - Participation aux rencontres du comité de suivi du PDZA de la MRC de Lotbinière
– Assurer une présence dans les évènements en lien avec l'eau	Objectif C.2.3 Action #64	Réalisé	<ul style="list-style-type: none"> - Participation à la rencontre du Conseil des maires du 8 mars 2017 portant sur la question des Gaz de schiste - Participation aux activités de Fête de la pêche dans 4 municipalités
19. Participer aux activités du Regroupement des OBV de Chaudière-Appalaches (OBV-CA)			
– Participer aux rencontres	Objectif C.2.2 Action #60	Réalisé	<ul style="list-style-type: none"> - 8/11/2016 (rencontre téléphonique) - 21/12/2016 (rencontre Skype) - 14/03/2017 (Skype) - Assurer le secrétariat des rencontres
– Harmoniser les PDE entre les OBV de la Chaudière-Appalaches	Objectif C.2.2	En cours	<ul style="list-style-type: none"> - Travail en cours pour le SADR de la Ville de Lévis - Mise en place d'un comité au niveau des OBV-CA pour l'harmonisation de la prochaine génération de PDE

Volet 4 - Expertise

Actions	PDE 2014-2018	État d'avancement	Réalisations
20. Développer de nouveaux projets			
– Déposer des demandes de subvention	Interne	Non réalisé	
21. Développer et diffuser une offre de service			
– Concevoir l'offre de services	Interne	En cours	<ul style="list-style-type: none"> - Répondre à l'offre sur demande - Compilation des différents services à offrir
22. Améliorer l'expertise technique de l'OBV du Chêne			
– Engagé du personnel qualifié	Interne	Réalisé	<ul style="list-style-type: none"> - Embauche de 2 stagiaires Jean-Philippe Michaud et Catherine Bergeron - Embauche d'une chargée de projets Marie-Ève Thérout
– Permettre au personnel technique et aux administrateurs l'accès à des activités de formation	Interne	Réalisé	<ul style="list-style-type: none"> - Identification et éradication de la berce du Caucase (2 employés) - Identification des milieux humides (2 employés) - Appropriation des données PACES <ul style="list-style-type: none"> o RQES atelier A (1 employé) o Accès-CA (2 employés + 2 administrateurs) o RQES atelier C (1 employé) - Conservation des milieux humides (2 employés) - Fonctionnement des installations septiques hydro-kinétique et Enviroseptic (2 employés)

