

Présentation de l'OBV du Chêne

SA MISSION

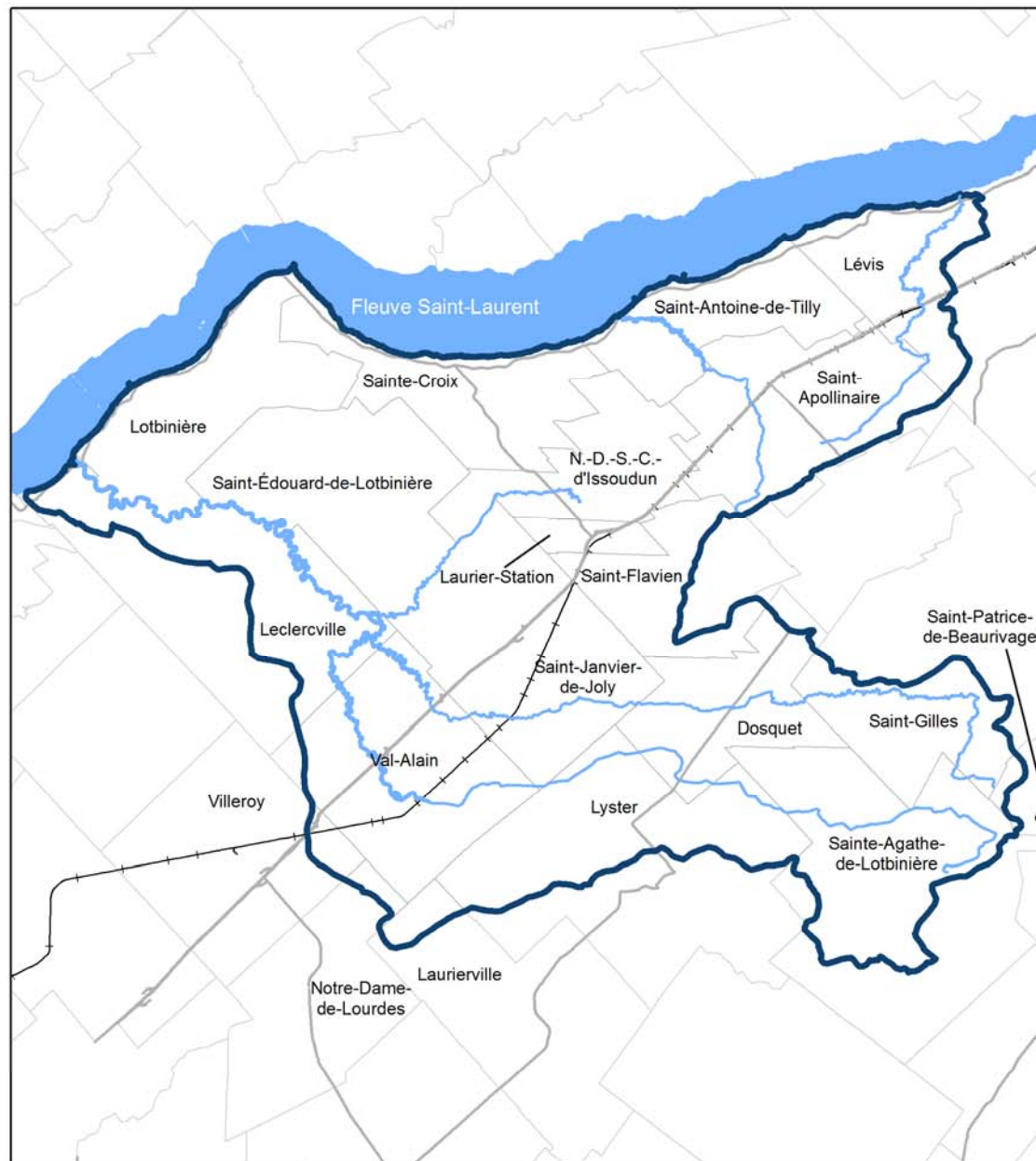
L'OBV du Chêne a pour mission de veiller à la qualité de l'eau et des écosystèmes de concert avec la communauté de la zone du Chêne.

SES OBJECTIFS






- Élaborer, mettre à jour, promouvoir et assurer le suivi de la mise en œuvre du Plan directeur de l'eau (PDE) de la zone du Chêne en concertation avec la communauté ;
- Promouvoir l'acquisition et la diffusion de connaissances sur la zone du Chêne ;
- Informer et sensibiliser la population de la zone du Chêne ;
- Protéger et mettre en valeur les écosystèmes de la zone du Chêne dans une perspective de développement durable ;
- Appuyer les initiatives de protection et de mise en valeur émanant du milieu.

SON TERRITOIRE

D'une superficie de 1 182 km², la zone du Chêne englobe 20 municipalités réparties sur 3 MRC (figure 1). Elle comprend plusieurs bassins versants. Les 3 principaux sont : les bassins versants des rivières du Chêne (792 km²), Beudet (90 km²) et de la rivière Aulneuse (85 km²). Le reste de la zone est constituée de petits bassins versants et de ruisseaux se déversant directement au fleuve Saint-Laurent.



Légende

-  Zone du Chêne
-  Limites municipales
-  Voie ferrée
-  Réseau routier principal
-  Cours d'eau principaux



0 2,5 5 10 Kilomètres

Projection : MTM zone 7, NAD 1983



Sources : MRC de Lotbinière, MDDELCC

Modifié le : 20/05/2016

Réalisé par : OBV du Chêne

Figure 1. Territoire de l'OBV du Chêne

L'ASSEMBLÉE GÉNÉRALE, LA TABLE DE CONCERTATION ET LE CONSEIL D'ADMINISTRATION

L'Assemblée générale de la Corporation est formée de l'ensemble des membres.

La Table de concertation est composée de 27 membres issus des secteurs municipal, économique et communautaire de la Zone du Chêne, tel que décrit dans le tableau ci-dessous. Les membres tels que définis à l'article 2.1 sont élus par l'Assemblée générale ou une assemblée spéciale pour tous les secteurs sauf pour le représentant des deux MRC, celui de la Ville de Lévis et celui de la Gestion intégrée du Saint-Laurent¹, qui sont nommés d'office par leur organisme. Chaque membre, excepté les membres individuels (citoyens), doit être confirmé par une résolution de l'organisme qu'il représente. Des représentants du gouvernement ou d'organismes gouvernementaux, les membres honoraires ou toutes personnes pouvant offrir une expertise ou un soutien technique peuvent siéger à la Table en tant que membres observateurs ou « conseils », sans droit de vote. La composition de la Table de concertation se trouve à l'annexe 1.

Le Conseil d'administration est composé de 9 membres élus parmi les 27 membres de la Table de concertation. La composition du Conseil d'administration se trouve à l'annexe 1.

Durant la période comprise entre le 1^{er} avril 2018 et le 31 mars 2019, les membres de l'OBV du Chêne se sont réunis à diverses reprises dans le cadre de rencontres de l'Assemblée générale, de la Table de concertation et du Conseil d'administration, soit les :

- 20 avril 2018 (Conseil d'administration);
- 14 juin 2018 (Conseil d'administration);
- 27 juin 2018 (Assemblée générale annuelle et Conseil d'administration);
- 27 août 2018 (Conseil d'administration);
- 3 octobre 2018 (Table de concertation);
- 22 novembre 2018 (Conseil d'administration);
- 21 février 2019 (Table de concertation);
- 11 mars 2019 (Conseil d'administration).

¹ La Gestion intégrée du Saint-Laurent est assurée par les Tables de concertation régionale (TCR) du Saint-Laurent.

Bilan des activités 2018-2019

Le plan d'action de l'année 2018-2019 couvrant la période du 1^{er} avril 2018 au 31 mars 2019 comportait quatre volets d'activités :

Volet 1 – Élaboration, mise à jour et suivi de la mise en œuvre du PDE

Volet 2 – Réalisations

Volet 3 – Représentations régionales

Volet 4 – Expertises

Volet 1 – Élaboration, mise à jour et suivi de la mise en œuvre du PDE

La réalisation d'un Plan directeur de l'eau est l'un des principaux mandats des organismes de bassins versants. Le PDE établit les actions à prioriser pour les prochaines années. Ce document de planification se base sur une analyse des bassins versants mettant en lumière les principaux problèmes et défis liés à l'eau en lien avec les usages du territoire et de l'eau. Il comporte un portrait, un diagnostic et un plan d'action en lien avec les ressources en eau de la zone du Chêne.

Actions	PDE 2014-2018	Moyens et Indicateurs	Réalisations	État d'avancement
1. Suivre la mise en œuvre de la planification stratégique du Plan directeur de l'eau de la zone du Chêne				
– Coordonner les rencontres du comité de suivi.	Interne	- 3 rencontres	- Rencontre du comité de suivi le 6 mars 2019	Réalisé
– Effectuer le suivi de la mise en œuvre des actions/réalisations du PDE auprès du MELCC ² .	Mandat MELCC	- Formulaires du MELCC remplis et transmis	- Formulaires transmis les 31 mai, 16 juillet, 11 septembre et 22 octobre 2018 et approuvés par le MDDELCC	Réalisé
– Mise à jour des données sur l'état d'avancement de la mise en œuvre du PDE 2014-2018	Mandat MELCC	- Fichier Excel et Planification stratégique mis à jour	- Fichier Excel et Planification stratégique mis à jour - Base de données PDE du ROBVQ/MELCC remplie	En continu
– Bilan PDE 2014-2018	Interne	- Rédaction d'un rapport	- Action reportée en 2019	Reporté
– Assurer le suivi des actions auprès des partenaires	Interne	- Rédaction d'un document synthèse - Diffusion du document sur les différents médias de l'OBV	- Action reportée en 2019	Reporté

² Ministère de l'Environnement et de la Lutte contre les changements climatiques

<i>Actions</i>	<i>PDE 2014-2018</i>	<i>Moyens et Indicateurs</i>	<i>Réalisations</i>	<i>État d'avancement</i>
2. Mettre à jour le PDE				
– Mettre à jour la base de données de l'OBV	Mandat MELCC	- Base de données à jour - Fichier Excel rempli	- Collecte de données disponibles et classement - Les données sont listées dans un fichier Excel avec les fréquences de mise à jour et la source des données	En continu
– Traitement des connaissances et données	Mandat MELCC	- Analyse des connaissances et données	- Analyse des données de qualité de l'eau - Analyse du tracé historique du Petit Saut - Analyse de données sur les milieux humides	En continu
– Réaliser l'exercice de priorisation des problématiques et documenter les efforts menant à la participation, la mobilisation et la concertation	Mandat MELCC	- Rapport et intégration dans le PDE 2019-2023	- Action reportée en 2019	Reporté
– Produire une nouvelle version du PDE (2019-2023)	Interne	- Production d'un PDE 2019-2023	- Action reportée en 2019	Reporté
– Effectuer l'échantillonnage de la station BQMA de la rivière Petit Saut à son embouchure	Objectif A.5.1 Action #26	- 18 échantillonnages	- 18 échantillonnages réalisés	Réalisé
– Poursuivre l'échantillonnage des stations BQMA #02500002, #02350003 des rivières Aulneuse et Beaudet.	Objectif A.5.1 Action #25	- 8 échantillonnages /station (x2)	- 8 échantillonnages réalisés	Réalisé

<i>Actions</i>	<i>PDE 2014-2018</i>	<i>Moyens et Indicateurs</i>	<i>Réalisations</i>	<i>État d'avancement</i>
3. Vulgariser et diffuser le PDE				
- Diffuser le PDE	Objectifs C.2.2, C.2.3 Actions #58, #61	<ul style="list-style-type: none"> - Mettre les fiches sur le site Internet - Mettre à jour le dépliant de l'OBV, le rendre disponible sur le site Internet et effectuer des impressions - Alimenter la carte interactive (données de qualité de l'eau) 	<ul style="list-style-type: none"> - Dépliant de l'OBV à jour et rendu disponible sur le site Internet - 250 impressions du dépliant - Distribution du dépliant lors de la Fête des semences de Saint-Apollinaire, aux colloques Demain Lotbinière et Lotbinière Eau devant 	En cours
- Promouvoir les actions réalisées dans le cadre du PDE	Objectif C.2.2 Action #58	<ul style="list-style-type: none"> - Publiciser au moins 3 actions/réalisations sur le territoire 	<ul style="list-style-type: none"> - Publications dans le Vivre en Lotbinière sur les réalisations du projet régional sur la berce du Caucase, le colloque Lotbinière Eau devant, le sondage, le projet collectif de la rivière Petit Saut et sur le bioblitz 2018 	Réalisé

Volet 2 – Réalisations

Dans sa volonté de jouer un rôle d’initiateur, de facilitateur, d’assistance ou de partenaire dans l’éclosion de projets en lien avec sa mission, l’OBV du Chêne entend :

Actions	PDE 2014-2018	Moyens et Indicateurs	Réalizations	État d’avancement
4. Instaurer une gestion régionale des eaux usées pour les résidences isolées				
<ul style="list-style-type: none"> – Coordination de la vidange des installations septiques par la MRC de Lotbinière 	Objectif A.1.1, Action #2	<ul style="list-style-type: none"> - Nombre de municipalités participantes - Nombre de vidanges réalisées 	<ul style="list-style-type: none"> - Saison 2018 terminée (16 municipalités, 2 333 fosses vidangées) - Bilans envoyés aux municipalités (16) et MRC - Démarchage pour l’intégration d’un logiciel interactif pour le suivi des vidanges - Rencontres avec les entrepreneurs pour le bilan annuel et la fin du contrat (2) - Accompagner les municipalités dans la mise en place d’un règlement sur la conformité (4) - Accompagner la MRC de Lotbinière dans la production des nouveaux devis d’appel d’offres pour le prochain contrat avec les entrepreneurs - Accompagner la MRC de Lotbinière pour l’intégration de 4 nouvelles municipalités au service régional 	Réalisé

<i>Actions</i>	<i>PDE 2014-2018</i>	<i>Moyens et Indicateurs</i>	<i>Réalisations</i>	<i>État d'avancement</i>
5. Informer la communauté agricole sur la qualité de l'eau en milieu agricole				
– Présenter les résultats de qualité de l'eau de la rivière Petit Saut lors des rencontres de producteurs dans le cadre du projet collectif)	Objectifs A.2.1, C.2.3 Actions #5 #10. #61	- Nombre de producteurs	- 17 producteurs - Présentation lors d'une rencontre du comité de producteurs du Petit Saut le 9 avril 2019	Réalisé
– Vulgarisation sur les pesticides et leurs conséquences sur la santé et l'environnement adressée aux agriculteurs et citoyens	Objectif A.2.1 Action #10, #11	- Revue de presse sur les pesticides - Fiches informatives, insertion dans les journaux	- Revue de presse sur les pesticides - Création d'une page Internet sur les pesticides sur le site de l'OBV - Présentations sur des résultats de suivi des pesticides dans la rivière du Chêne lors de la Table de concertation du 3 octobre 2018, 21 février 2019 et lors de l'activité Colloque Lotbinière Eau devant le 28 février 2019.	Réalisé

<i>Actions</i>	<i>PDE 2014-2018</i>	<i>Moyens et Indicateurs</i>	<i>Réalisations</i>	<i>État d'avancement</i>
6. Promouvoir de bonnes pratiques en milieu agricole				
<ul style="list-style-type: none"> Réaliser le projet collectif du bassin versant de la rivière Petit Saut 	Objectifs A.2.1, A.3.2, A.4.1 Actions #10, #13, #17, #18, #19	<ul style="list-style-type: none"> Nombre d'agronomes et de producteurs rencontrés Nombre de plans d'aménagement et de projets réalisés Nombre d'hectares couverts par les projets Nombre d'activités de démonstration et nombre de participants Nombre de communiqués de presse diffusés Page du projet sur le site Internet de l'OBV mise à jour régulièrement 	<ul style="list-style-type: none"> Approche collective acceptée (40/42 producteurs agricoles participants) 4 agronomes rencontrés 14 producteurs rencontrés individuellement 1 plan d'aménagement réalisé et en attente d'approbation 0 aménagement réalisé 1 atelier d'échange et d'information « Lotbinière Eau devant » avec 80 participants, dont 30 producteurs agricoles Création d'un comité de producteurs 3 communiqués de presse diffusés Page Internet mise à jour 	En cours
7. Développer un suivi de la qualité de l'eau souterraine				
<ul style="list-style-type: none"> Accompagner les municipalités à répondre aux exigences du Règlement sur le prélèvement des eaux et leur protection 	Objectifs A.5.2, Action #32	<ul style="list-style-type: none"> Nombre d'accompagnements réalisés 	<ul style="list-style-type: none"> Vulgariser le règlement auprès de la Régie Laurier-Saint-Flavien Relais d'informations aux municipalités concernant les subventions disponibles 	En cours

<i>Actions</i>	<i>PDE 2014-2018</i>	<i>Moyens et Indicateurs</i>	<i>Réalisations</i>	<i>État d'avancement</i>
8. Dresser un portrait des milieux naturels				
– Colliger l'information existante démontrant l'intérêt écologique de la Forêt seigneuriale Joly de Lotbinière	Objectifs B.1.1, B.1.2 Actions #36, 37, 38, 39	- Rapport	- Collecte des rapports et documentations existants et compilation dans un fichier Excel	Réalisé
– Participer à la mise à jour et la validation terrain de certains secteurs de la cartographie des milieux humides et hydriques de la zone du Chêne	Objectif B.1.1 Action #34	- Cartographie mise à jour	- Dépôt et acceptation du projet de validation de cours d'eau dans la Seigneurie Joly (réalisation été 2019) - Mise à jour de la cartographie à l'aide de photos récentes - Analyse de données sur les milieux humides	En cours

<i>Actions</i>	<i>PDE 2014-2018</i>	<i>Moyens et Indicateurs</i>	<i>Réalisations</i>	<i>État d'avancement</i>
9. Protéger et mettre en valeur des milieux naturels d'intérêts				
– Organiser un bioblitz dans la Forêt seigneuriale Joly de Lotbinière	Objectifs B.1.2, C.1.1, C.2.1, Actions #36, 38	- Nombre d'événements et type - Nombre de participants à chaque événement - Rapport sur les données récoltées	- 3 événements (Plantes printanières/amphibiens et reptiles, oiseaux, champignons) - 50, 20 et 60 participants - Rapport	Réalisé
– Développer un projet de conservation volontaire avec l'ensemble des propriétaires de la tourbière d'Issoudun	Objectifs A.4.1, B.1.2 Action #39	- Rencontre collective - Nombre de propriétaires rencontrés	- Action reportée	Reporté
– Participation dans le cadre des activités de la Table GIRT à l'intégration des résultats du projet d'acquisition de connaissances sur les milieux humides et riverains dans la Seigneurie Joly et en Chaudière-Appalaches dans la planification forestière du MFFP	Objectifs B.1.1, B.1.2 Actions #35, 36, 37, 38, 39	- Nombre de rencontres sur le sujet - Résultats du projet intégrés	- 1 présentation des résultats du projet le 14 février 2019 - Sortie terrain à venir pour présentation des résultats (13 juin 2019) - Dépôt et acceptation du projet validation de cours d'eau dans la Seigneurie Joly (réalisation été 2019)	En cours

<i>Actions</i>	<i>PDE 2014-2018</i>	<i>Moyens et Indicateurs</i>	<i>Réalisations</i>	<i>État d'avancement</i>
10. Protéger les espèces menacées vulnérables (EMV)				
– Poursuivre l'accompagnement aux projets de conservation et de mise en valeur de l'habitat de la tortue des bois	Objectif B.2.2 Action #45	<ul style="list-style-type: none"> - Nombre de sorties réalisées en collaboration avec le Bureau d'écologie appliquée - Nombre de citoyens sensibilisés - Nombre de mentions recueillies 	<ul style="list-style-type: none"> - 1 rencontre de suivi de projet - Révision de la stratégie de conservation - Accompagnement du MFFP dans l'inventaire de la population de tortues de la rivière Huron 	Réalisé
11. Lutter contre la prolifération des espèces exotiques envahissantes (EEE)				
– Réaliser le projet régional de lutte à la berce du Caucase en Chaudière-Appalaches	Objectif B.2.2 Actions #47, 48	<ul style="list-style-type: none"> - Nombre d'accompagnements réalisés - Nombre de formations données aux employés municipaux - Nombre de sites répertoriés - Nombre de plants éradiqués - Nombre de communications - Mise à jour de la page Internet de l'OBV 	<ul style="list-style-type: none"> - Mise à jour de la page sur le site Internet de l'OBV du Chêne sur la berce du Caucase - Articles parus dans le Vivre en Lotbinière, dans le Peuple de Lotbinière et dans plusieurs avis municipaux - Réalisation de capsules vidéo sur l'identification et l'éradication de la berce - Suivi des signalements, identification et éradication de plusieurs nouvelles mentions de berce du Caucase - Suivis et éradication des mentions de 2017 - Identification de colonies de berce du Caucase et éradication à l'aide de traitements chimiques 	Réalisé

<i>Actions</i>	<i>PDE 2014-2018</i>	<i>Moyens et Indicateurs</i>	<i>Réalisations</i>	<i>État d'avancement</i>
– Mettre une veille sur la Renouée du Japon et d'autres espèces exotiques envahissantes	Objectif B.2.2 Actions #47, 48	- Nombre de recensements	- Comptabilisation des sites recensés sur un fichier géoréférencé	En continu
12. Promouvoir les activités en lien avec les espèces sportives et leurs habitats				
– Collaborer à la Fête de la pêche et animer le programme pêche en herbe	Objectif C.1.2 Action #51	- Nombre de jeunes formés à la pratique de la pêche et à l'importance du maintien de la qualité de l'eau et des habitats sur le territoire - Nombre de municipalités participantes	- Nombre de jeunes formés = 205 - Nombre de municipalités participantes = 4	Réalisé
13. Promouvoir les actions en lien avec la protection et la mise en valeur de l'eau				
– Organiser un concours photo sur les beautés naturelles du territoire en lien avec l'eau et diffuser les résultats	Objectif C.2.1 Action #54	- Nombre de participants - Nombre de photos reçues - Nombre de communications	- Lancement du concours à l'automne 2018 - Le concours est prolongé jusqu'à l'automne 2019	En cours

<i>Actions</i>	<i>PDE 2014-2018</i>	<i>Moyens et Indicateurs</i>	<i>Réalisations</i>	<i>État d'avancement</i>
– Collaborer aux programmes éducatifs auprès des jeunes	Objectif C.2.1 Action #55	<ul style="list-style-type: none"> - Participation à l'opération PAJE (5 activités) - Maintenir et améliorer le partenariat avec les écoles et la commission scolaire (2 rencontres) 	<ul style="list-style-type: none"> - SAE³ Élevage d'omble de fontaine et remise à l'eau - SAE Stabilisation de berge dans la rivière Petit Saut - SAE Suivi de la qualité de l'eau - SAE Installation de 13 nichoirs dans le boisé de Saint-Flavien - Environ 15 à 20 jeunes par SAE - Une formation en classe par SAE 	Réalisé
– Réaliser un sondage auprès de la population sur leur sentiment d'appartenance au milieu riverain et naturel et diffuser les résultats	Objectif C.2.1 Action #53	<ul style="list-style-type: none"> - Nombre de questions - Lieux et plateformes de diffusion du sondage - Nombre de participants au sondage - Rapport sur les résultats 	<ul style="list-style-type: none"> - Lancement hiver 2019 sur SurveyMonkey - Fin automne 2019 	En cours
14. Animer la concertation sur les enjeux de l'eau de la zone du Chêne				
– Tenir les rencontres de la Table de concertation de l'OBV du Chêne	Mandat MELCC	- 3 rencontres	- 3 rencontres	Réalisé

³ Situation d'apprentissage en environnement

Volet 3 – Représentations régionales

Actions	PDE 2014-2018	Moyens et Indicateurs	Réalizations	État d'avancement
15. Promouvoir les partenariats en matière de gestion de l'eau				
<ul style="list-style-type: none"> – Favoriser le partenariat avec les comités en lien avec l'eau et l'environnement 	Objectifs A.1.4 C.2.2 Actions #7, #60 #62	<ul style="list-style-type: none"> - Représenter les OBV de Chaudière-Appalaches au sein de la Table GIRT (5 rencontres) et du sous-comité sur les enjeux écologiques (5 rencontres) - Représenter l'OBV du Chêne sur le comité de suivi du Plan de développement de la zone agricole (PDZA) de la MRC de Lotbinière (3 rencontres) - Représenter l'OBV du Chêne sur le Comité consultatif en environnement de la MRC de Lotbinière (2 rencontres) - Représenter l'OBV du Chêne sur la TCR des deux rives (2 rencontres) - Représenter l'OBV du Chêne sur le comité de vigilance du LET de la MRC de Lotbinière (1 rencontre) 	<ul style="list-style-type: none"> - TGIRT de Chaudière-Appalaches : 2 rencontres - Comité écologique TGIRT : 1 rencontre - PDZA de la MRC de Lotbinière : 3 rencontres - CCE de la MRC de Lotbinière : 3 rencontres - TCREF : 3 rencontres - Comité vigilance du lieu d'enfouissement technique de la MRC de Lotbinière : 1 rencontre - Représenter le secteur environnement au sein du comité de suivi des représentants sectoriels de la Planification stratégique de la MRC de Lotbinière : 2 rencontres 	En continu

<i>Actions</i>	<i>PDE 2014-2018</i>	<i>Moyens et Indicateurs</i>	<i>Réalisations</i>	<i>État d'avancement</i>
– Supporter les initiatives locales	Objectifs A.4.1 C.2.2 Actions #59	- Collaborer avec au moins une organisation dans un projet sur le territoire	<ul style="list-style-type: none"> - Répondre quotidiennement aux questions des citoyens - Accompagner la commission scolaire et les écoles du territoire dans l'organisation des activités de PAJE - Accompagner un hydrogéomorphologue dans l'approche avec un producteur agricole pour le maintien de l'espace de mobilité d'un cours d'eau - Accompagner le BEA et les Amis du marais de Saint-Antoine-de-Tilly dans le projet de caractérisation des bandes riveraines - Accompagner les MRC de la Chaudière-Appalaches dans la mise en place d'un projet régional pour l'élaboration des PRMHH (membre du comité de coordination) 	En continu
– Participer à des forums citoyens en lien avec l'eau et l'environnement	Objectif C.2.3 Action #64	- Nombre de participations	<ul style="list-style-type: none"> - Participation au colloque Demain Lotbinière - Participation à la Fête des semences de Saint-Apollinaire 	En continu

<i>Actions</i>	<i>PDE 2014-2018</i>	<i>Moyens et Indicateurs</i>	<i>Réalisations</i>	<i>État d'avancement</i>
16. Sensibiliser la communauté aux problématiques environnementales liées à l'eau				
<ul style="list-style-type: none"> – Assurer pour la communauté un suivi des problématiques environnementales 	<p>Objectif C.2.3 Action #63</p>	<ul style="list-style-type: none"> - Nombre de dépliants distribués, capsules web, articles de journaux ou communiqués - Alimenter le site web et Facebook (en continu) - Publier un bulletin saisonnier pour diffusion web (2 bulletins) - Assurer une présence dans les médias locaux (3 articles dans le Vivre en Lotbinière) - Participation aux rencontres du CCE et du suivi du PDZA de la MRC de Lotbinière 	<ul style="list-style-type: none"> - Alimenter le site web et Facebook - Publication de 2 infolettres - 6 communiqués de presse - 3 articles dans le Vivre en Lotbinière - 6 parutions dans le Peuple de Lotbinière - Participation aux rencontres du CCE, du suivi du PDZA, du comité des représentants sectoriels de la planification stratégique et du COGESTION de la MRC de Lotbinière - Suivi de la loi sur la conservation des milieux humides et hydriques 	<p>En continu</p>

<i>Actions</i>	<i>PDE 2014-2018</i>	<i>Moyens et Indicateurs</i>	<i>Réalisations</i>	<i>État d'avancement</i>
17. Participer aux activités du Regroupement des OBV de Chaudière-Appalaches (OBV-CA)				
– Participer aux rencontres	Objectif C.2.2 Action #60	- 1 rencontre/ 2 mois	- 4 rencontres	En continu
– Harmoniser les PDE entre les OBV de la Chaudière-Appalaches	Objectif C.2.2	- Base de données harmonisée	- Amélioration de la base de données du PDE par le ROBVQ	En cours
– Participer à l'élaboration d'une planification stratégique du Regroupement	Objectif C.2.3 Action #64	- Planification stratégique	- Sonder les membres en vue d'un atelier de réflexion - Organiser et participer à l'atelier de réflexion stratégique du regroupement	En cours
– Réaliser une vidéo promotionnelle des milieux humides et hydriques de Chaudière-Appalaches	Objectifs C.1.1, C.2.2 Actions #50, 58	- Vidéo promotionnelle - Diffusion de la vidéo sur le site Internet et le Facebook de l'OBV - Nombre d'événements où la vidéo a été diffusée	- Vidéo promotionnelle réalisée et diffusée sur Facebook et le site Internet de l'OBV - Vidéo diffusée lors de l'AGA de l'OBV du Chêne	Réalisé
– Accompagner les MRC de Chaudière-Appalaches dans la réalisation de leur plan régional de milieux humides hydriques	Objectifs B.1.1, B.1.2, C.2.1, C.2.3 Actions #34, 35, 36, 37, 39, 62	- Nombre de rencontres - Nombre d'accompagnements - Nombre de plans entamés	- Membre du comité de coordination - 5 rencontres - Organisation et participation à un atelier régional	En cours

Volet 4 - Expertise

<i>Actions</i>	<i>PDE 2014-2018</i>	<i>Moyens et Indicateurs</i>	<i>Réalisations</i>	<i>État d'avancement</i>
18. Développer de nouveaux projets				
– Déposer des demandes de subvention	Interne	- 2 demandes de subvention déposées pour 2 projets	<ul style="list-style-type: none"> - Dépôt au MAPAQ (Prime-vert) et à la MRC de Lotbinière projet Petit Saut phase 2 - Dépôt au Programme ÉcoAction pour le projet Petit Saut phase 2 - Dépôt au Fonds Loblaw et à la Fondation de la faune pour le projet Petit Saut phase 2 - Dépôt à la Fondation de la faune pour le bioblitz - Dépôt à la Fondation de la faune pour le projet de la rivière Aulneuse - Dépôt projet de validation de l'hydrographie dans la Forêt seigneuriale Joly de Lotbinière au PADF 	Réalisé
19. Développer et diffuser une offre de service				
– Finaliser et publiciser l'offre de services	Interne	- Offre de services	<ul style="list-style-type: none"> - Répondre à l'offre sur demande - Compilation des différents services à offrir 	En continu

<i>Actions</i>	<i>PDE 2014-2018</i>	<i>Moyens et Indicateurs</i>	<i>Réalisations</i>	<i>État d'avancement</i>
20. Améliorer l'expertise technique de l'OBV du Chêne				
– Engagé du personnel qualifié	Interne	<ul style="list-style-type: none"> - Embauche d'un stagiaire - Embauche d'un coordonnateur de projets 	<ul style="list-style-type: none"> - Embauche d'une stagiaire : Catherine Guertin - Embauche d'une chargée de projets : Catherine Guertin - Embauche d'une coordonnatrice de projets : Sylvie Leduc 	Réalisé
– Permettre au personnel technique et aux administrateurs l'accès à des activités de formation	Interne	<ul style="list-style-type: none"> - Nombre de formations 	<ul style="list-style-type: none"> - Webinaires sur les rendez-vous de l'Atlas - Forum provincial sur les plans régionaux des milieux humides et hydriques - Rendez-vous des OBV automne 2018 - Forum sur les rendez-vous de l'Atlas - Formation sur l'éradication de la berce du Caucase - Formation sur l'aménagement d'une bande riveraine 	En continu

ANNEXE 1